







LEYENDA TEMÁTICA
UBICACIÓN DE LAS MUESTRAS DE AGUA

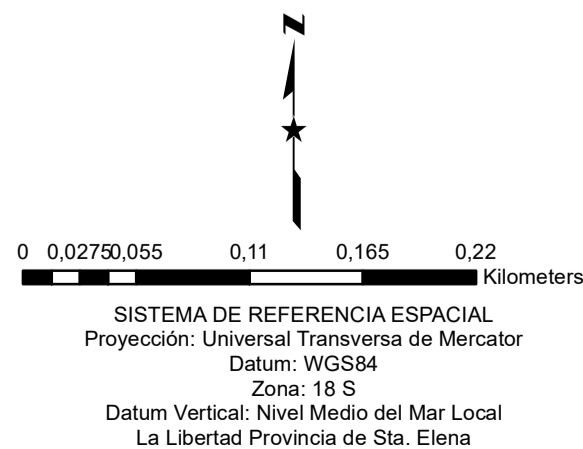
 Muestras de Agua (fuentes hídricas)

SIMBOLOGÍA

-  VÍA EXISTENTE
-  RÍO SIMPLE
-  CURVAS DE NIVEL
-  NUEVOS ACCESOS
-  BLOQUE 91 ARAZÁ ESTE
-  NUEVAS PLATAFORMAS



14c. MUESTREO DE AGUA PLATAFORMA C
MARZO 2022



PETROLÉOS SUD AMERICANOS DEL ECUADOR PETROLAMEREC S.A.

ESTUDIO DE IMPACTO Y PLAN DE MANEJO AMBIENTAL PARA LA FASE DE EXPLORACIÓN Y AVANZADA DEL BLOQUE 91 ARAZÁ ESTE

UBICACION: PROVINCIA SUCUMBÍOS, CANTONES LAGO AGRIO Y CUYABENO PARROQUIAS PACAYACU Y TARAPOA

ARCHIVO: GIS_ARAZA_ESTE SOFTWARE: ArcGis 10.4

ELABORADO POR: PROCAPCON CÍA. LTDA. FECHA: Marzo 2022

PROYECCION: UTM WGS84 ZONA: 18S

ESCALA GRAFICA: 1:50000

ESCALA DE IMPRESION: 1:25000

FUENTES:
IGM, (2013) Cartografía Base Escala 1:50.000
Cartas Topográficas: P II-E4 4294-DURENO,
P II-F3 4394-SANSAHUARI
P III-a2 4293-PACAYACU; P II-B1 4393-TARAPOA
Procapcon Cía. Ltda. (2022) Lev. Información en campo
Petrolamerrec S.A. (2022) Información Topográfica 1:1