









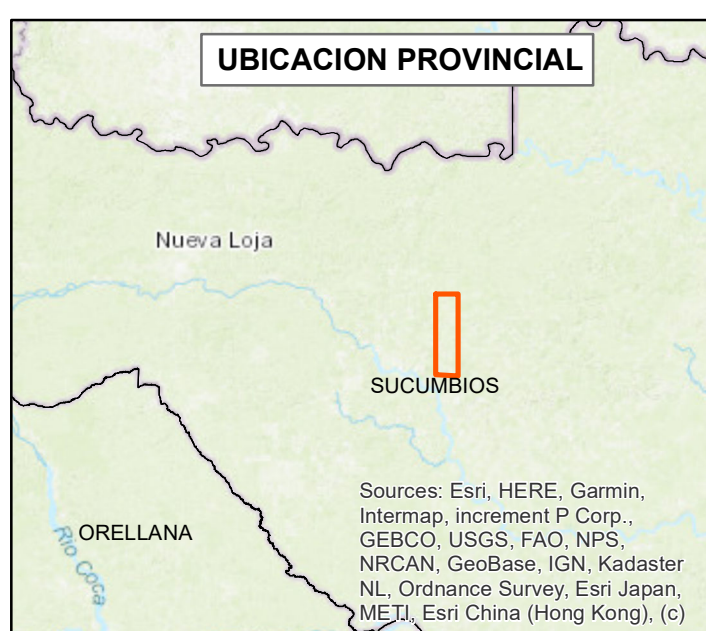
LEYENDA TEMÁTICA

UBICACIÓN MUESTREOS DE FLORA

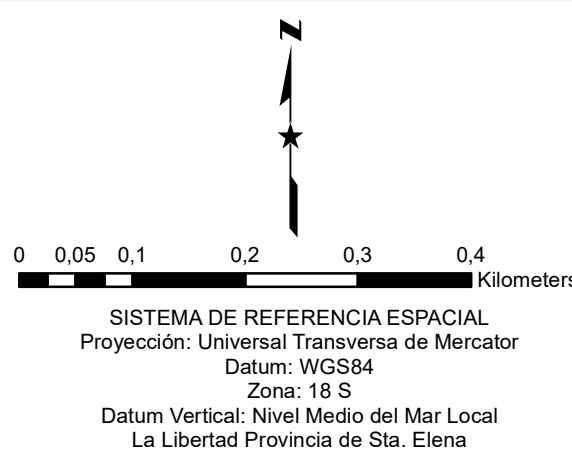
-  Parcelas de Vegetación (Cuantitativo)
-  Recorridos de Identificación (Cualitativo)

SIMBOLOGÍA

-  VÍA EXISTENTE
-  RÍO SIMPLE
-  CURVAS DE NIVEL
-  NUEVOS ACCESOS
-  BLOQUE 91 ARAZÁ ESTE
-  NUEVAS PLATAFORMAS



17a. MUESTREO FLORA
PLATAFORMA A
MARZO 2022



PETRÓLEOS SUD AMERICANOS DEL ECUADOR
PETROLAMEREC S.A.

ESTUDIO DE IMPACTO Y PLAN DE MANEJO AMBIENTAL PARA LA
FASE DE EXPLORACIÓN Y AVANZADA DEL BLOQUE 91
ARAZÁ ESTE

UBICACION: PROVINCIA SUCUMBIÓS, CANTONES LAGO AGRIO Y CUYABENO
PARROQUIAS PACAYACU Y TARAPOA

ARCHIVO: GIS_ARAZA_ESTE SOFTWARE: ArcGis 10.4

ELABORADO POR: PROCAPCON CÍA. LTDA. FECHA: Marzo 2022

PROYECCION: UTM WGS84 ZONA: 18S

ESCALA GRAFICA: 1:50000
ESCALA DE IMPRESION: 1:25000
FUENTES: IGM, (2013) Cartografía Base Escala 1:50.000
Cartas Topográficas: P II-E4 4294-DURENO,
P II-F3 4394-SANSAHUARI
P II-42 4293-PACAYACU, P II-B1 4393-TARAPOA
Procapcon Cía. Ltda. (2022) Lev Información en campo
Petrolamerec S.A. (2022) Información Topográfica 1:1