









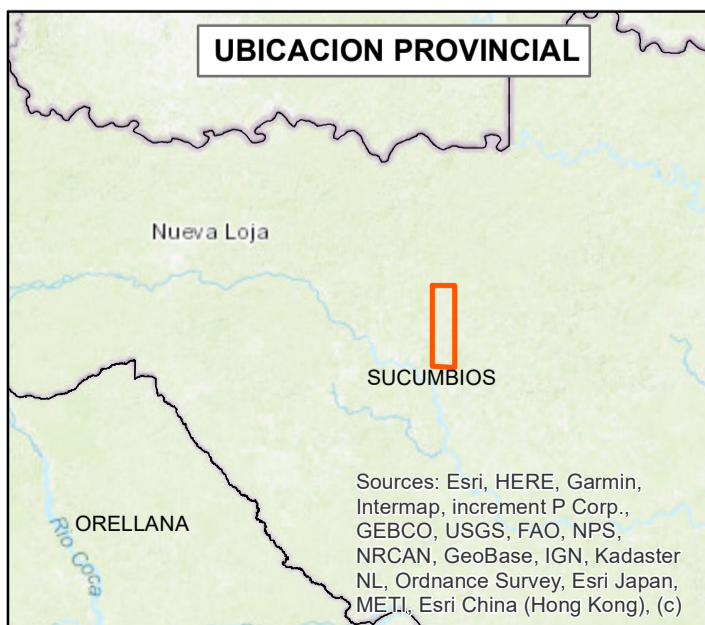
**LEYENDA TEMÁTICA**

**UBICACIÓN MUESTREOS DE AVES**

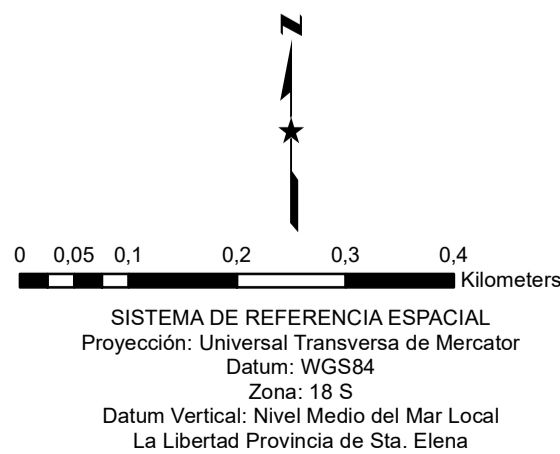
-  Transectos de Redes de Neblina e Identificación por canto (Cuantitativo)
-  Recorridos de Identificación visual (Cualitativo)

**SIMBOLOGÍA**

-  VÍA EXISTENTE
-  RÍO SIMPLE
-  CURVAS DE NIVEL
-  NUEVOS ACCESOS
-  BLOQUE 91 ARAZÁ ESTE
-  NUEVAS PLATAFORMAS



**19a. MUESTREO AVES  
PLATAFORMA A  
MARZO 2022**



**PETROLÉOS SUD AMERICANOS DEL ECUADOR  
PETROLAMEREC S.A.**

**ESTUDIO DE IMPACTO Y PLAN DE MANEJO AMBIENTAL PARA LA  
FASE DE EXPLORACIÓN Y AVANZADA DEL BLOQUE 91  
ARAZÁ ESTE**

**UBICACION:** PROVINCIA SUCUMBIOS, CANTONES LAGO AGRIO Y CUYABENO  
PARROQUIAS PACAYACU Y TARAPOA

**ARCHIVO:** GIS\_ARAZA\_ESTE      **SOFTWARE:** ArcGis 10.4

**ELABORADO POR:** PROCAPCON CÍA. LTDA.      **FECHA:** Marzo 2022

**PROYECCION:** UTM WGS84      **ZONA:** 18S

**ESCALA GRAFICA:**  
1:50000

**ESCALA DE IMPRESION:**  
1:25000

**FUENTES:**  
IGM, (2013) Cartografía Base Escala 1:50.000  
Cartas Topográficas: P II-E4 4294-DURENO,  
P II-F3 4394-SANSAHUARI  
P III-a2 4293-PACAYACU; P II-B1 4393-TARAPOA  
Procapcon Cía. Ltda. (2022) Lev Información en campo  
Petrolamerrec S.A. (2022) Información Topográfica 1:1