








LEYENDA TEMÁTICA

UBICACIÓN MUESTREOS DE PECES

 Muestreros con distintas artes de pesca (Cuantitativo)

SIMBOLOGÍA


 VÍA EXISTENTE	 RÍO SIMPLE
 CURVAS DE NIVEL	 NUEVOS ACCESOS
 BLOQUE 91 ARAZÁ ESTE	
 NUEVAS PLATAFORMAS	


UBICACION PROVINCIAL

Sources: Esri, HERE, Garmin, Intermap, increment P Corp., GEBCO, USGS, FAO, NPS, NRCAN, GeoBase, IGN, Kadaster NL, Ordnance Survey, Esri Japan, METI, Esri China (Hong Kong), (c)



21a. MUESTREO PECES PLATAFORMA A

MARZO 2022





SISTEMA DE REFERENCIA ESPACIAL
 Proyección: Universal Transversa de Mercator
 Datum: WGS84
 Zona: 18 S
 Datum Vertical: Nivel Medio del Mar Local
 La Libertad Provincia de Sta. Elena

 	
PETRÓLEOS SUD AMERICANOS DEL ECUADOR PETROLAMEREC S.A.	
ESTUDIO DE IMPACTO Y PLAN DE MANEJO AMBIENTAL PARA LA FASE DE EXPLORACIÓN Y AVANZADA DEL BLOQUE 91 ARAZÁ ESTE	
UBICACION: PROVINCIA SUCUMBÍOS, CANTONES LAGO AGRO Y CUYABENO PARROQUIAS PACAYACU Y TARAPOA	
ARCHIVO: GIS_ARAZA_ESTE	SOFTWARE: ArcGis 10.4
ELABORADO POR: PROCAPCON CÍA. LTDA.	FECHA: Marzo 2022
PROYECCION: UTM WGS84	ZONA: 18S
ESCALA GRAFICA: 1:50000	FUENTES: IGM, (2013) Cartografía Base Escala 1:50.000 Cartas Topográficas: P II-E4 4294-DURENO, P II-F3 4394-SANSAHUARI, P III-42 4293-PACAYACU; P II-B1 4393-TARAPOA Procapcon Cía. Ltda. (2022) Lev. Información en campo Petrolamerec S.A. (2022) Información Topográfica 1:1
ESCALA DE IMPRESION: 1:25000	