












LEYENDA TEMÁTICA

PUNTOS DE FUTURO MONITOREO AMBIENTAL

-  Puntos Monitoreo Emisión (Agua) (Trampas de Grasa) (Cod: FM-Em)
-  Puntos Monitoreo Inmisión (Agua) (Cuerpos de Agua) (Cod: FM-Im)
-  Puntos Monitoreo Emisiones a la Atmósfera (Área de Generación) (Cod: FM-EA)
-  Puntos Monitoreo Ruido (PCA) (Cod: FM-R)
-  Puntos Monitoreo Calidad de Aire (Cod: FM-CA)

SIMBOLOGÍA

-  VÍA EXISTENTE
-  RÍO SIMPLE
-  CURVAS DE NIVEL
-  NUEVOS ACCESOS
-  BLOQUE 91 ARAZÁ ESTE
-  NUEVAS PLATAFORMAS

UBICACION PROVINCIAL


SUCUMBIOS

ORELLANA

Sources: Esri, HERE, Garmin, Intermap, increment P Corp., GEBCO, USGS, FAO, NPS, NRCAN, GeoBase, IGN, Kadaster NL, Ordnance Survey, Esri Japan, METI, Esri China (Hong Kong), (c)


34a1. FUTURO MONITOREO FÍSICO PLATAFORMA A

MARZO 2022



0 0,05 0,1 0,2 0,3 0,4 Kilometers

SISTEMA DE REFERENCIA ESPACIAL
Proyección: Universal Transversa de Mercator
Datum: WGS84
Zona: 18 S
Datum Vertical: Nivel Medio del Mar Local
La Libertad Provincia de Sta. Elena

	
PETRÓLEOS SUD AMERICANOS DEL ECUADOR PETROLAMEREC S.A.	
ESTUDIO DE IMPACTO Y PLAN DE MANEJO AMBIENTAL PARA LA FASE DE EXPLORACIÓN Y AVANZADA DEL BLOQUE 91 ARAZÁ ESTE	
UBICACION: PROVINCIA SUCUMBÍOS, CANTONES LAGO AGRIO Y CUYABENO PARROQUIAS PACAYACU Y TARAPOA	
ARCHIVO: GIS_ARAZA_ESTE	SOFTWARE: ArcGis 10.4
ELABORADO POR: PROCAPCON CÍA. LTDA.	FECHA: Marzo 2022
PROYECCION: UTM WGS84	ZONA: 18S
ESCALA GRAFICA: 1:50000	FUENTES: IGM, (2013) Cartografía Base Escala 1:50.000 Cartas Topográficas: P II-E4 4294-DURENO, P II-F3 4394-SANSAHUARI P III-a2 4293-PACAYACU; P II-B1 4393-TARAPOA Procapcon Cía. Ltda. (2022) Lev. Información en campo Petrolamerrec S.A. (2022) Información Topográfica 1:1
ESCALA DE IMPRESION: 1:25000	