









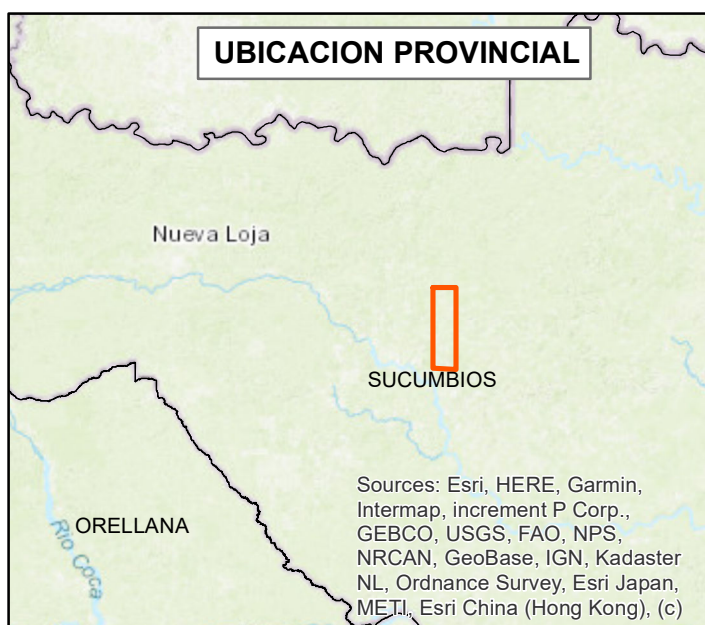
**LEYENDA TEMÁTICA**

**UBICACIÓN FUTURO MUESTREO AVES**

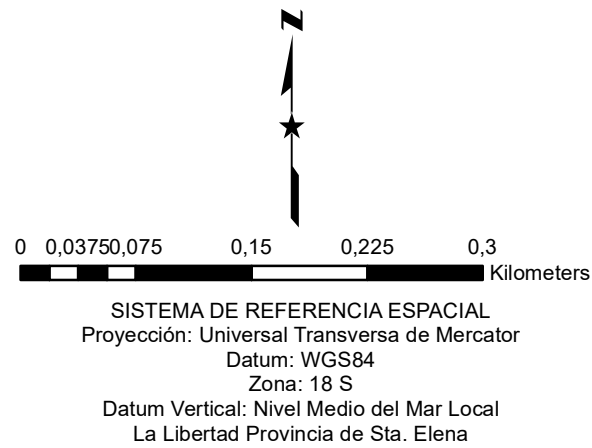
-  Transectos de Redes de Neblina e Identificación por canto (Cuantitativo)
-  Recorridos de Identificación visual (Cualitativo)

**SIMBOLOGÍA**

-  VÍA EXISTENTE
-  RÍO SIMPLE
-  CURVAS DE NIVEL
-  NUEVOS ACCESOS
-  BLOQUE 91 ARAZÁ ESTE
-  NUEVAS PLATAFORMAS



**34d2. FUTURO MONITOREO BIÓTICO AVES PLATAFORMA B**  
**MARZO 2022**



	
<b>PETRÓLEOS SUD AMERICANOS DEL ECUADOR PETROLAMERREC S.A.</b>	
ESTUDIO DE IMPACTO Y PLAN DE MANEJO AMBIENTAL PARA LA FASE DE EXPLORACIÓN Y AVANZADA DEL BLOQUE 91 ARAZÁ ESTE	
UBICACION: PROVINCIA SUCUMBÍOS, CANTONES LAGO AGRIO Y CUYABENO PARROQUIAS PACAYACU Y TARAPOA	
ARCHIVO: GIS_ARAZA_ESTE	SOFTWARE: ArcGis 10.4
ELABORADO POR: PROCAPCON CÍA. LTDA.	FECHA: Marzo 2022
PROYECCION: UTM WGS84	ZONA: 18S
ESCALA GRAFICA: 1:50000	FUENTES: IGM, (2013) Cartografía Base Escala 1:50.000 Cartas Topográficas: P II-E4 4294-DURENO, P II-F3 4394-SANSASHUARI P III-a2 4293-PACAYACU; P II-B1 4393-TARAPOA Procapcon Cía. Ltda. (2022) Lev Información en campo Petrolamerrec S.A. (2022) Información Topográfica 1:1
ESCALA DE IMPRESION: 1:25000	