Ecuador - Escala gráfica: 1:12.000

Estudio de Impacto Ambiental para las fases de explotación y beneficio de minerales metálicos en el área operativa de la concesión minera La Plata (Código 2001.1) Régimen de mediana minería

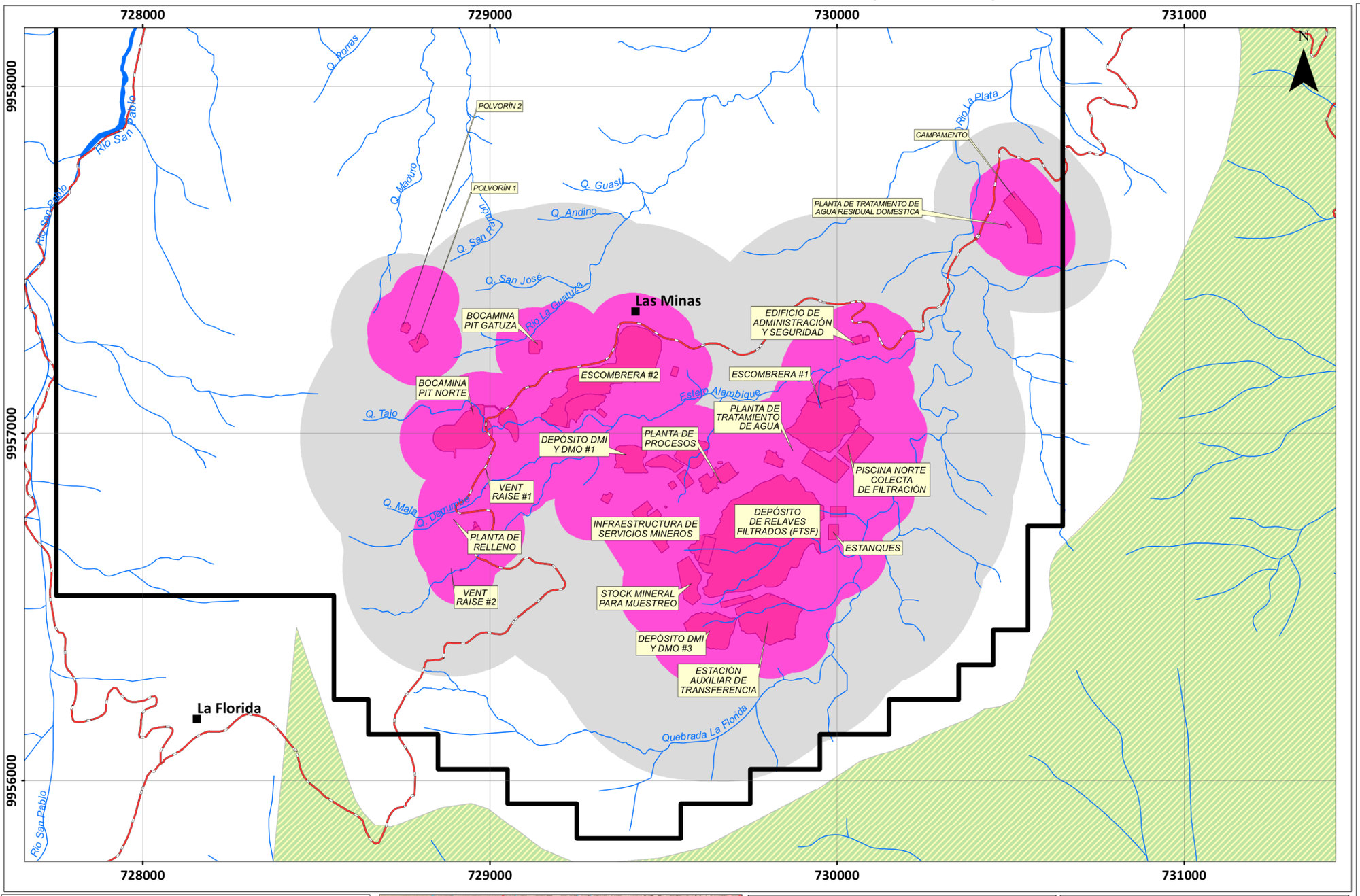

Leyenda

- Límite área operativa
- Infraestructura

Área de Influencia

- Influencia directa
- Influencia indirecta

** La cobertura proyectada se utiliza para las fases de operación, .construcción y cierre*

Área de influencia - Componente Biótico	
Área de influencia directa	127,41 ha
Área de influencia indirecta	160,40 ha

Vista general del área operativa de la concesión minera La Plata:

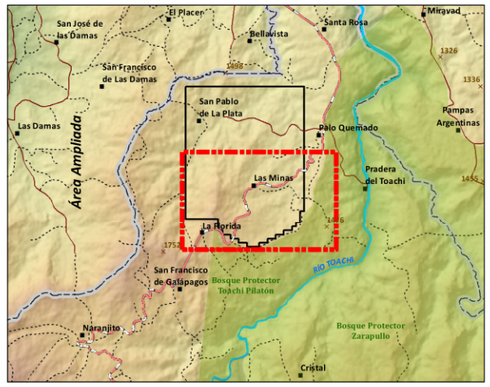

Realizado para: COMPAÑÍA MINERA LA PLATA

Elaborado por: ESSAM Cía Ltda. Estudios y Servicios Ambientales

Estudios y Servicios Ambientales Cía. Ltda.

Nombre del mapa:

Área de influencia biótica

Ubicación político-administrativa:

Parroquia: Palo Quemado
Cantón: Sigchos
Provincia: Cotopaxi

Fuente de información:

Información temática:
Análisis Equipo Consultor
Información base:
Instituto Geográfico Militar, 2013

Fecha: Marzo, 2022

Número de Mapa: 9-2.10

Signos y símbolos convencionales

Aplican en Vista Principal

- Poblado
- Perfil de elevación
- Vía principal
- Río simple
- Río doble
- Bosque y Vegetación Protectora (B.V.P.)

Aplican en Mapa de Ubicación

- Límite Área Operativa CM La Plata
- Poblados
- Elevaciones referenciales
- Vialidad principal
- Zona Urbana
- Ríos dobles
- Límite Provincial

Mapa de ubicación

Escala numérica

0 120 240 480 Metros

1 cm = 120 m

Escala de impresión: ISO A-3

Sistema de coordenadas:
Proyección Universal Transversa Mercator - UTM
World Geodesic System - WGS 1984
Zona 17 Sur

Notas de compilación temática

El análisis de áreas de influencia fue realizado por fase minera: construcción, operación y cierre.
La infraestructura fue analizada en base a la fase minera que corresponda.
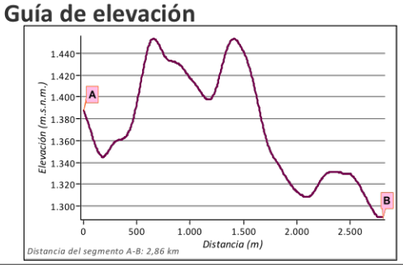
Guía de elevación