

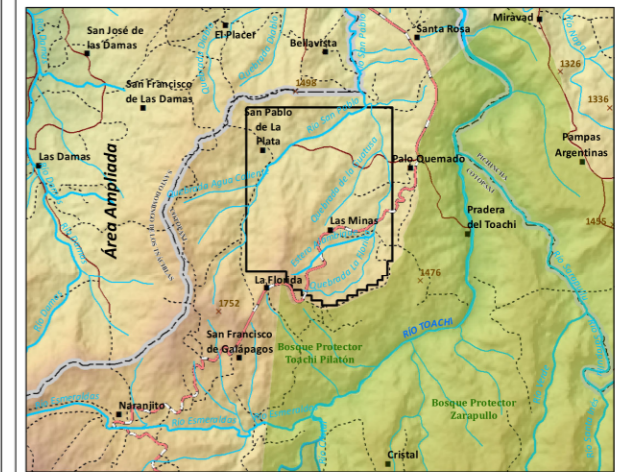


**Leyenda**

-  Área de influencia indirecta ( 11643,67 ha )
- Influye:**
- Parroquia Palo Quemado
- Arqueología (10,15 ha )
-  Área operativa (1030,59)

NOTA: Se toma en cuenta el AII del componente arqueológico

**Vista general área operativa de la concesión minera La Plata**



Realizado para:



Elaborado por:



Nombre del mapa:

Área de influencia indirecta social área operativa concesión minera La Plata (Código 2001.1)

Ubicación político-administrativa:

Parroquia: Palo Quemado  
Cantón: Sigchos  
Provincia: Cotopaxi

Fuente de información:

Información temática:  
Interpretación Equipo Consultor  
Límite político administrativo: CONALI, 2021  
Información base:  
Instituto Geográfico Militar (I.G.M), 2013

Fecha:




Marzo, 2022

Número de Mapa:

9.2-11 B

**Signos y símbolos convencionales**

Aplican en Vista Principal

-  Límite provincial
-  Perfil de elevación
-  Vía principal


Aplican en Mapa de Ubicación

-  Límite Área Operativa CM La Plata
-  Poblados
-  Elevaciones referenciales
-  Vialidad principal
-  Zona Urbana
-  Ríos dobles
-  Límite Provincial

**Mapa de ubicación**



**Escala numérica**



1 cm = 1.100 m

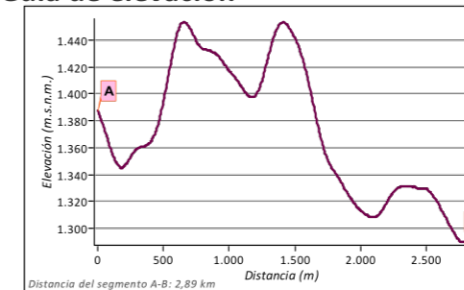
Escala de impresión: ISO A-3

Sistema de coordenadas:  
Proyección Universal Transversa Mercator - UTM  
World Geodesic System - WGS 1984  
Zona 17 Sur

**Notas de compilación temática**

Implantación de área de influencia indirecta

**Guía de elevación**



Distancia del segmento A-B: 2,89 km