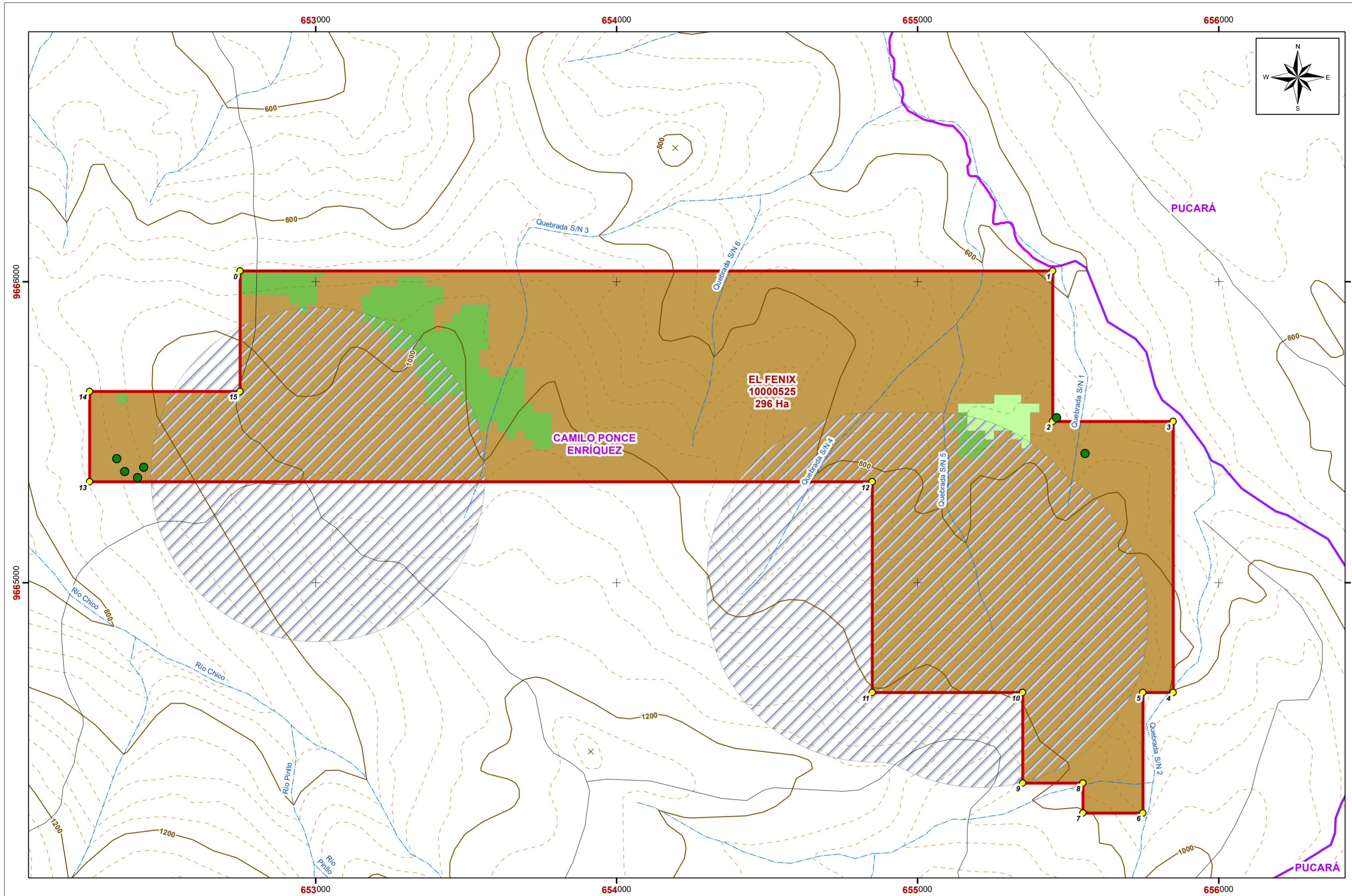


CONCESIÓN MINERA "EL FENIX", CÓDIGO 10000525  
 MAPA DE ÁREA DE INFLUENCIA INDIRECTA BIÓTICO - FLORA

ECUADOR -1:10,000

29-EFNX



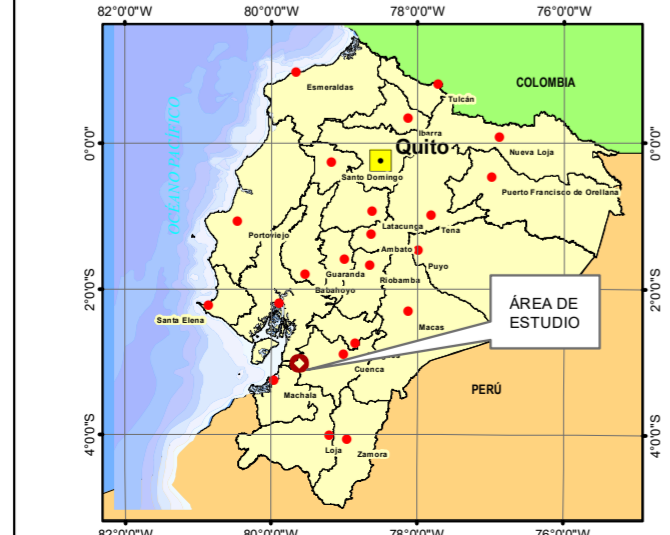
LEYENDA

- Vértices de Concesión Minera
  - Muestreo de flora
  - Drenajes
  - Concesión Minera "EL FENIX", CÓDIGO 10000525
  - Área de Influencia Indirecta Biótico - Flora. Superficie: 241.77 Ha.
- Cobertura y Uso de la Tierra**
- BOSQUE (18.30 Ha.)
  - TIERRA AGROPECUARIA (275 Ha.)
  - VEGETACION ARBUSTIVA Y HERBACEA (2.70 Ha)

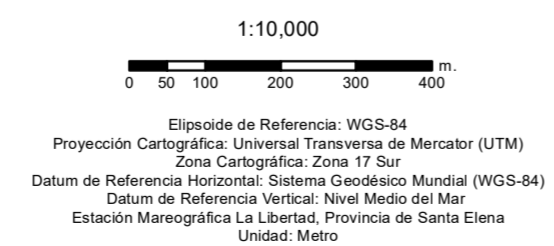
SIMBOLOGÍA CONVENCIONAL

- Punto acotado
- Contornos Topográficos**
- Tipos**
- Principales
- Secundaria
- Límites Parroquiales

UBICACIÓN DEL ESTUDIO EN EL ECUADOR CONTINENTAL



ESCALA GRÁFICA



EXPORTADORA AURIFERA  
 EXPANSA S.A.

Proyecto: LICENCIAMIENTO AMBIENTAL PARA LA FASE DE EXPLORACIÓN Y EXPLOTACIÓN PEQUEÑA MINERÍA MINERALES METÁLICOS

Contiene: MAPA DE ÁREA DE INFLUENCIA INDIRECTA BIÓTICO - FLORA

Elaborado: Ing. Gabriela Loarte      Consultora: Msc. Rocío Estupiñán M.

Fecha: Septiembre, 2021      Hoja: 1/1

Fuente de la información:  
 - INSTITUTO GEOGRÁFICO MILITAR. INFORMACIÓN CARTOGRÁFICA BÁSICA. ESCALA 1:50.000. COMPILACIÓN VARIOS AÑOS.  
 - CONALI. DIVISIÓN POLÍTICA ADMINISTRATIVA. ESCALA 1:50.000. 2020  
 - EXPANSA S.A. INFORMACIÓN GENERAL. 2021  
 - MINISTERIO DEL AMBIENTE. COBERTURA Y USO DE LA TIERRA. 2018