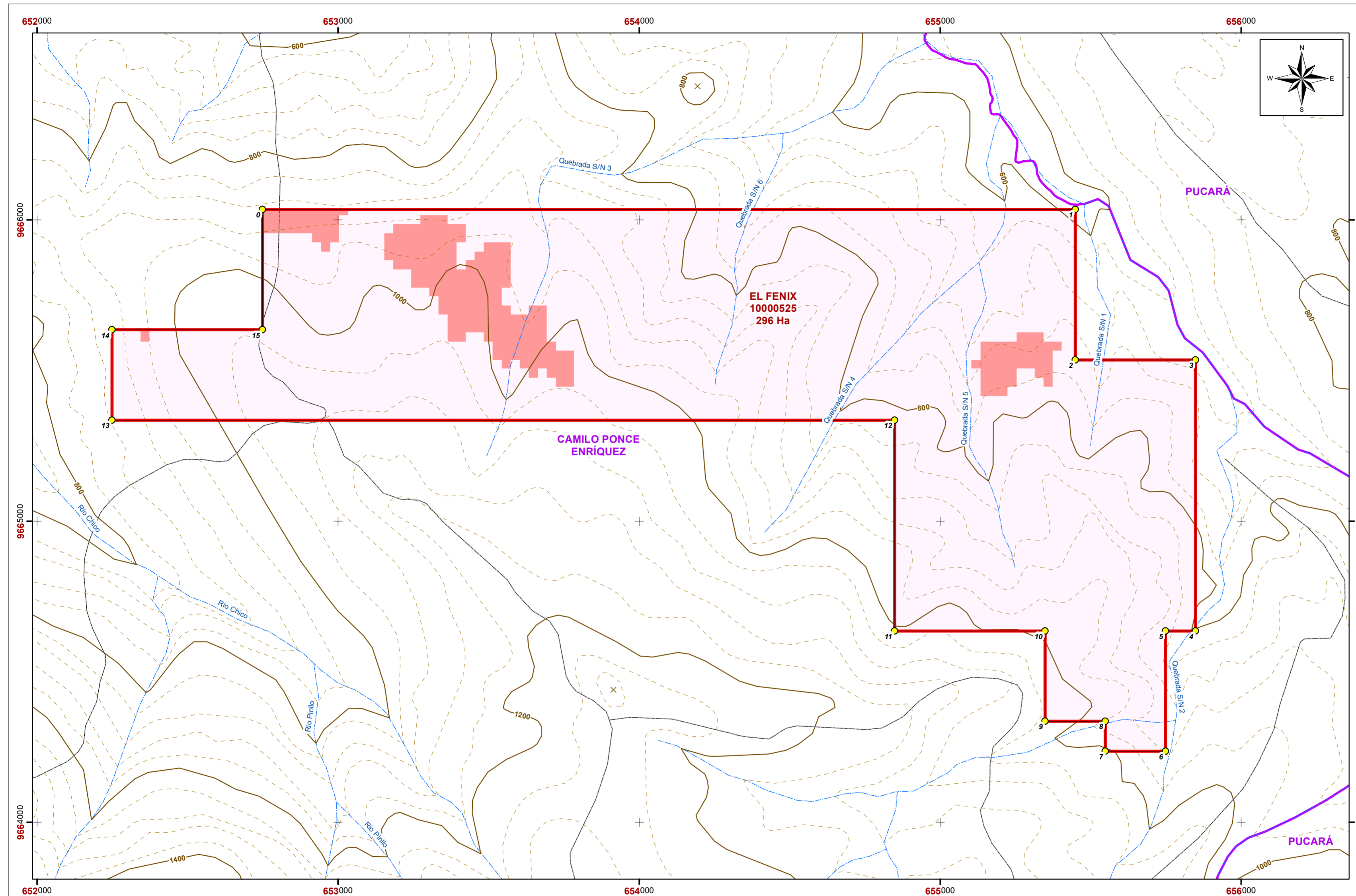


# CONCESIÓN MINERA "EL FENIX", CÓDIGO 10000525 MAPA DE ÁREAS DE SENSIBILIDAD MEDIO FÍSICO

ECUADOR -1:10,000

31-EFNX



## LEYENDA

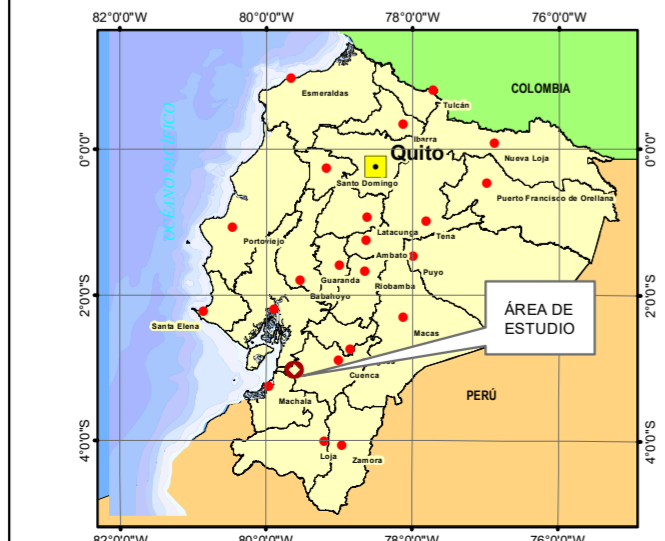
- Vértices de Concesión Minera
- Drenajes
- Concesión Minera "EL FENIX", CÓDIGO 10000525
- Sensibilidad**
- Sensibilidad alta
- Sensibilidad media

SENSIBILIDAD MEDIO FÍSICO		CRITERIOS	ÁREA (Ha.)
Bosque nativo	Sensibilidad alta	Mapa de uso de suelo y cobertura vegetal y análisis de vulnerabilidad del Servicio de Aprendizaje (SENA)	18.30
Vegetación arbustiva y herbáceas	Sensibilidad alta	Mapa de uso de suelo y cobertura vegetal y análisis de vulnerabilidad del Servicio de Aprendizaje (SENA)	2.70
Tierra agropecuaria	Sensibilidad media	Mapa de uso de suelo y cobertura vegetal y análisis de vulnerabilidad del Servicio de Aprendizaje (SENA)	275.00


### SIMBOLOGÍA CONVENCIONAL

- Punto acotado
- Contornos Topográficos**
- Tipos**
- Principales
- Secundaria
- Límites Parroquiales

### UBICACIÓN DEL ESTUDIO EN EL ECUADOR CONTINENTAL



### ESCALA GRÁFICA



**EXPORTADORA AURIFERA  
EXPAUSA S.A.**

Proyecto: **LICENCIAMIENTO AMBIENTAL PARA LA FASE DE EXPLORACIÓN Y EXPLOTACIÓN PEQUEÑA MINERÍA MINERALES METÁLICOS**

Contiene: **MAPA DE ÁREAS DE SENSIBILIDAD MEDIO FÍSICO**

Elaborado: Ing. Gabriela Loarte      Consultora: Msc. Rocío Estupiñán M.

Fecha: Septiembre, 2021      Hoja: 1/1

Fuente de la información:  
 - INSTITUTO GEOGRÁFICO MILITAR. INFORMACIÓN CARTOGRÁFICA BÁSICA. ESCALA 1:50.000. COMPILACIÓN VARIOS AÑOS.  
 - CONALI, DIVISIÓN POLÍTICA ADMINISTRATIVA. ESCALA 1:50.000. 2020  
 - EXPAUSA S.A. INFORMACIÓN GENERAL. 2021  
 - MINISTERIO DEL AMBIENTE. COBERTURA Y USO DE LA TIERRA. 2018