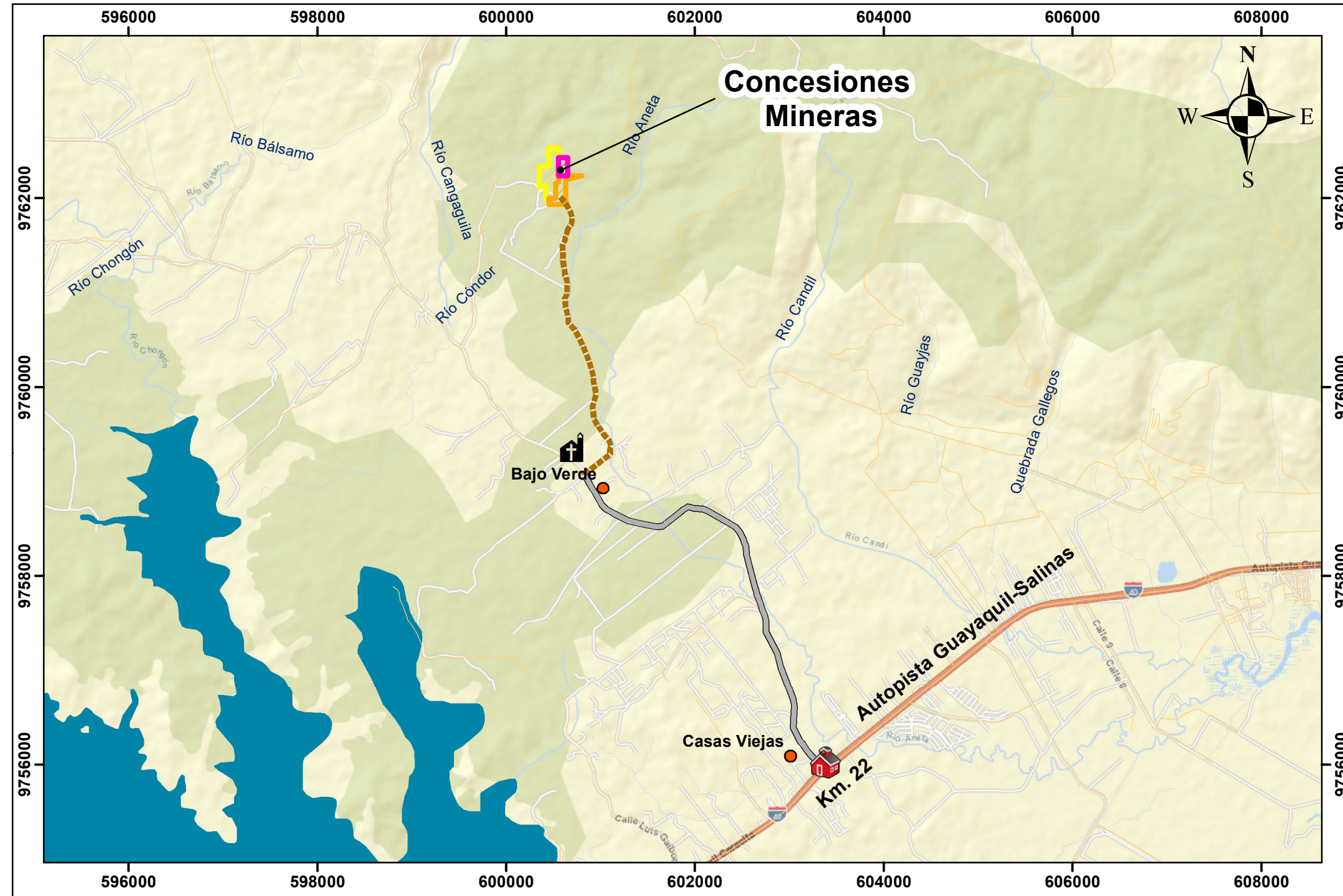


# ESTUDIO DE IMPACTO AMBIENTAL PARA LA FASE DE EXPLOTACIÓN DE MINERALES NO METÁLICOS BAJO EL RÉGIMEN DE PEQUEÑA MINERÍA DE LAS CONCESIONES MINERAS LA CONDORA (CÓD. 61), CONDORA II (CÓD. 700966) Y CONDORA III (CÓD 70000276) Y PLANTA DE PROCESAMIENTO INDAMI

ECUADOR - ESCALA 1:50.000





## Leyenda

● Poblados

### Vías de acceso

— vía asfaltada (4,76 km)

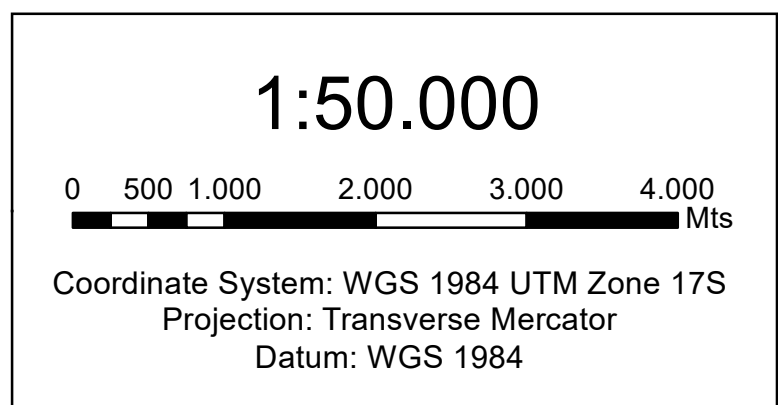
--- vía lastrada (3,18 km)

INFRAESTRUCTURA SOCIAL				
SIMBOLOGÍA	DESCRIPCIÓN	Coordenadas WGS84 Z17S		DISTANCIA (Mts)
		X	Y	
	Iglesia YERMO DE LA FE "Hermanas Ermitañas"	600696,27	9759366,31	2765
	Escuela Fiscal "Luis Enrique Morales"	603380,74	9756029,16	6822

### Signos Convencionales

- Ríos
- Represa de Chongón
- Vías
- Concesiones Mineras**
- La Condora
- Condora II
- Condora III

### Ubicación de la zona de estudio respecto a la provincia



**CÉSAR FERNANDO ARMAS CABRERA**

**ESTUDIO DE IMPACTO AMBIENTAL PARA LA FASE DE EXPLOTACIÓN DE MINERALES NO METÁLICOS BAJO EL RÉGIMEN DE PEQUEÑA MINERÍA DE LAS CONCESIONES MINERAS LA CONDORA (CÓD. 61), CONDORA II (CÓD. 700966) Y CONDORA III (CÓD 70000276) Y PLANTA DE PROCESAMIENTO INDAMI**

**MAPA INFRAESTRUCTURA SOCIAL**

<b>Elaborado por:</b> Ing. Geól. Lourdes Sinchi	<b>Revisado por:</b> Ing. Geól. Olga Nieto	<b>Fecha:</b> Enero/2023	<b>Escala:</b> 1:50.000
--	---	-----------------------------	----------------------------

**Fuentes de información:**  
Instituto Geográfico Militar (IGM), Cartografía Base, 1:50.000, 2013.  
Equipo consultor CÉSAR FERNANDO ARMAS CABRERA, Comunidades en el área de estudio, 2023

**MAPA N° 28**