





LEYENDA

 Área de Implantación
Área = 123,328 Hectáreas Mineras

**Coordenadas del Área de Implantación
WGS84 zona 17 Sur**

area-geografica	shape	x	y	area-geografica	shape	x	y
1	1	771550,699	10029313,964	1	23	771889,230	10029485,460
1	2	771559,770	10029311,680	1	24	771910,310	10029485,760
1	3	771571,070	10029310,480	1	25	771956,620	10029469,140
1	4	771584,940	10029313,730	1	26	771997,890	10029447,170
1	5	771585,205	10029313,872	1	27	772023,680	10029442,040
1	6	771594,520	10029318,870	1	28	772161,590	10029432,430
1	7	771617,733	10029347,890	1	29	772185,891	10029428,109
1	8	771630,260	10029363,550	1	30	772186,280	10029428,040
1	9	771636,700	10029371,600	1	31	772241,190	10029414,220
1	10	771662,580	10029391,270	1	32	772300,220	10029401,930
1	11	771677,260	10029398,460	1	33	772312,879	10029400,298
1	12	771693,230	10029399,970	1	34	772339,594	10029396,854
1	13	771710,000	10029398,520	1	35	772339,966	10029397,158
1	14	771728,220	10029394,170	1	36	772340,297	10029397,158
1	15	771783,830	10029364,570	1	37	772340,295	10029396,764
1	16	771800,280	10029363,120	1	38	772350,695	10029395,422
1	17	771821,070	10029368,440	1	39	772350,695	10029232,635
1	18	771831,960	10029376,660	1	40	772450,694	10029232,635
1	19	771838,730	10029386,340	1	41	772450,691	10027932,642
1	20	771847,190	10029410,280	1	42	772350,691	10027932,643
1	21	771858,360	10029459,340	1	43	772350,692	10028032,642
1	22	771874,680	10029476,850	1	44	771550,696	10028032,644
				1	45	771550,699	10029313,964

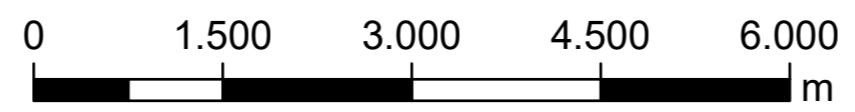
SIGNOS CONVENCIONALES

-  Poblados
-  Cantones
-  Zonas urbanas

UBICACIÓN



ESCALA GRÁFICA



PARÁMETROS DE REFERENCIA

Proyección UTM. Elipsoide WGS84
Datum Horizontal: Sistema Geodésico Mundial WGS84.
Datum Vertical: Nivel medio del mar local. La Libertad Provincia de Santa Elena.
Zona 17 Sur

NOTAS

GUÍA DE ELABORACIÓN

Actualización del Estudio de Impacto Ambiental y Plan de Manejo Ambiental para la
Fase de Explotación de Minerales No Metálicos, bajo el
Régimen de Pequeña Minería del Área Minera Mocoral (Código 182)

Contiene: **Mapa División Política Administrativa**



Elaborado por:
GESAMBCONSULT CIA. LTDA.

Sobre la base de:
Carta Topográfica: Vacas Galindo
Información temática
CONALI 2021
SNAP, 2022

FECHA: Enero 2024

Escala de trabajo: 1:1.000
Escala de impresión: 1:60.000