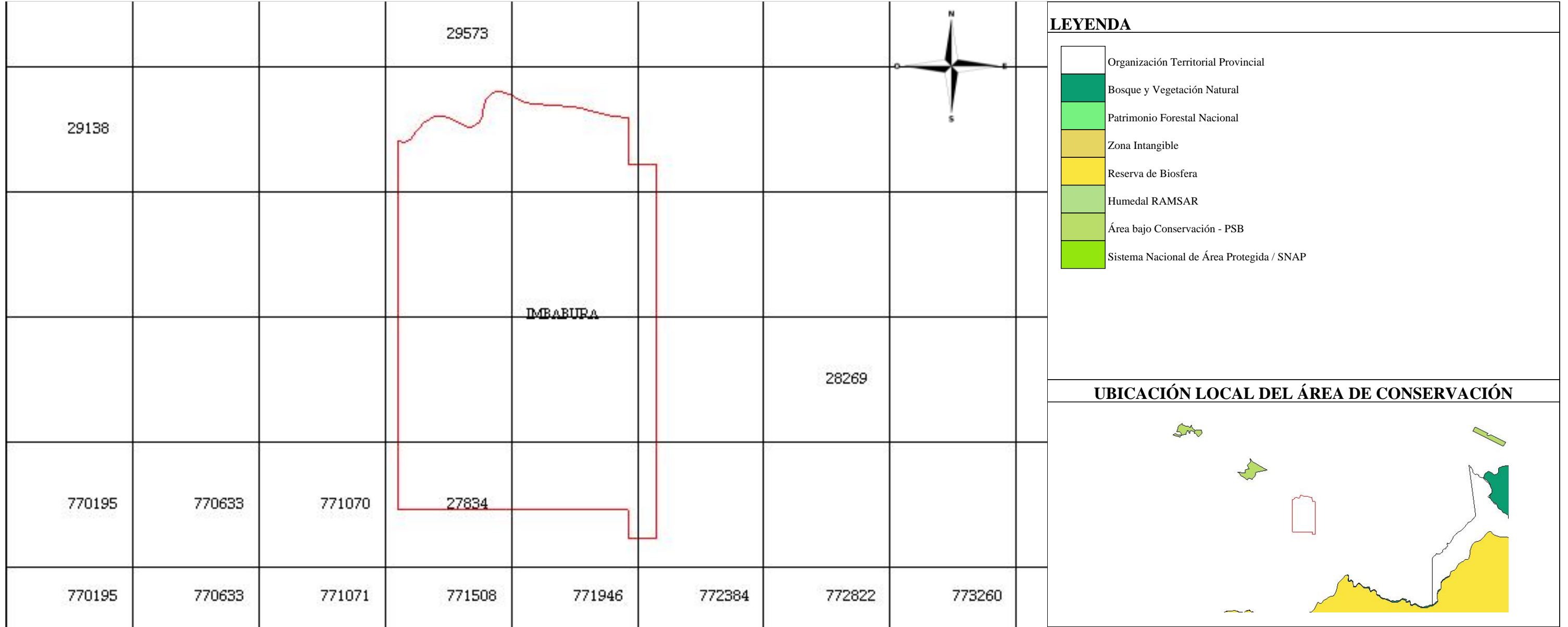
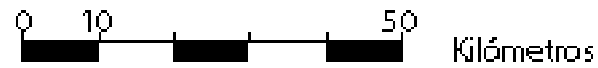
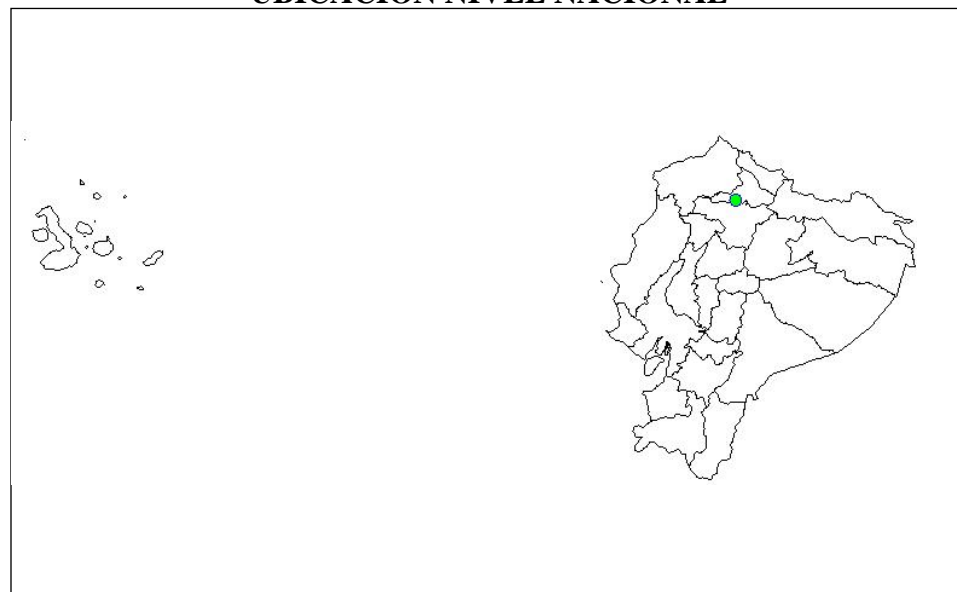


CERTIFICADO DE INTERSECCIÓN DE ACTUAIZACIÓN DEL CERTIFICADO DE INTERSECCIÓN PARA LA ACTUALIZACIÓN DEL ESTUDIO DE IMPACTO AMBIENTAL Y PLAN DE MANEJO AMBIENTAL PARA LA FASE DE EXPLOTACIÓN DE MINERALES NO METÁLICOS, BAJO EL RÉGIMEN DE PEQUEÑA MINERÍA DEL ÁREA MINERA MOCORAL (CÓDIGO 182)

ECUADOR, ESCALA 1 : 10000



UBICACIÓN NIVEL NACIONAL



Sistema de Referencia
WGS 84
Proyección UTM
Zona 17 S

RESULTADO

NO INTERSECA

INFORMATIVO

ÁREAS ESPECIALES PARA LA CONSERVACIÓN DE LA BIODIVERSIDAD
Se encuentran establecidas en los Art. 163 y 164 del Reglamento al Código Orgánico del Ambiente:
ECOSISTEMAS
Cobertura y Uso de la Tierra 2022
Cobertura y Uso de la Tierra 2018
Cobertura y Uso de la Tierra

CERTIFICADO DE INTERSECCIÓN

FECHA DE EMISIÓN: lunes 15 de enero 2024

GENERADO POR: S.U.I.A

FUENTE DE DATOS: En el Certificado de Categorización Ambiental e Intersección se encuentran las fechas de actualización de la IG del MAATE y fuentes externas a la fecha de emisión del certificado.

