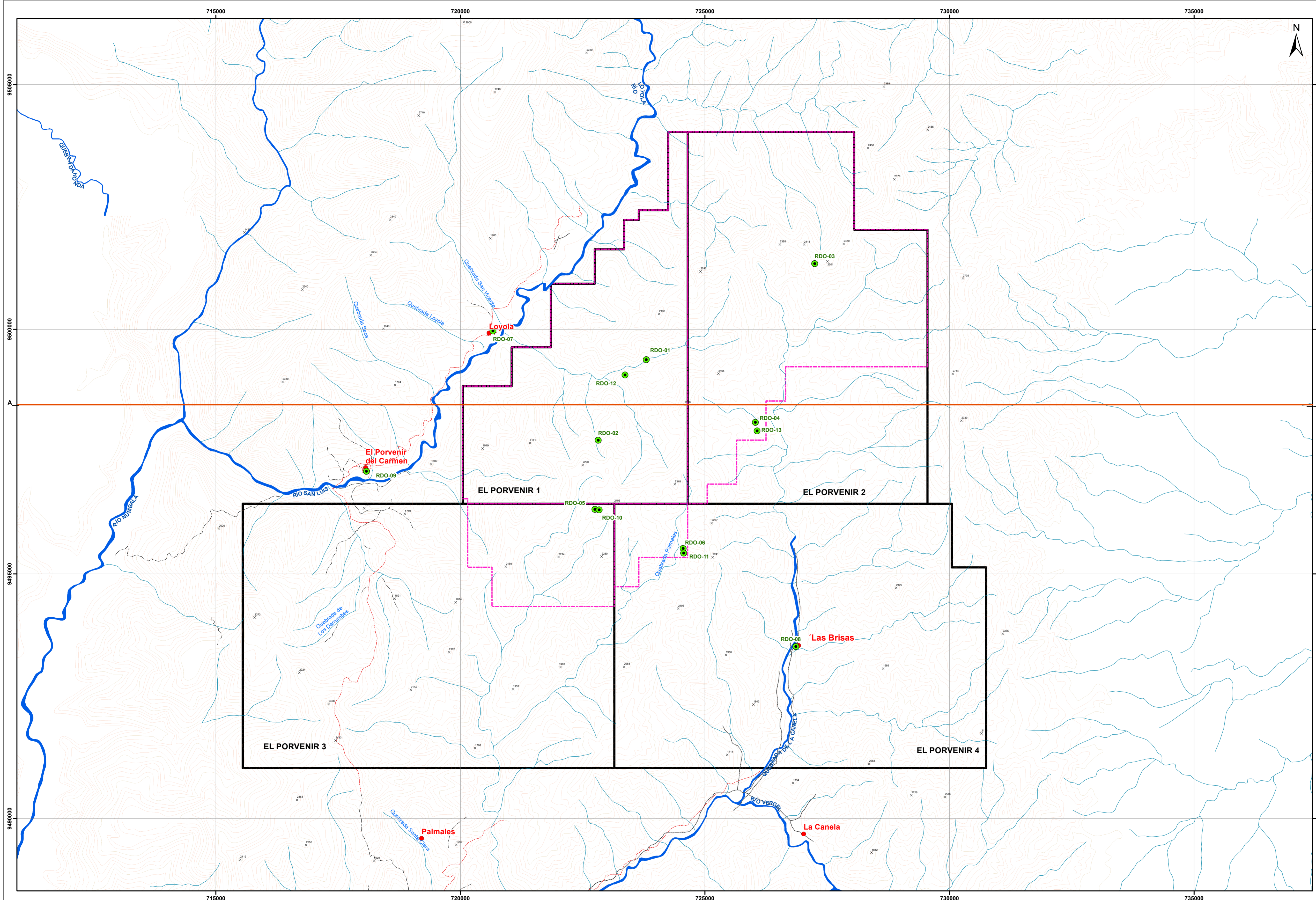


ESTUDIO DE IMPACTO AMBIENTAL PARA LA FASE DE EXPLORACIÓN AVANZADA DE LAS CONCESIONES PORVENIR 1 (CÓD. 50000879), PORVENIR 2 (CÓD. 50000876), PORVENIR 3 (CÓD. 50000877), PORVENIR 4 (CÓD. 50000878)

ECUADOR - ESCALA 1:45.000

CARTAS TOPOGRÁFICAS:
ESCALA 1:50.000 : N VIII-D 4; N VIII-C 3;
N VIII-D 2; N VIII-C 1



LEYENDA TEMÁTICA

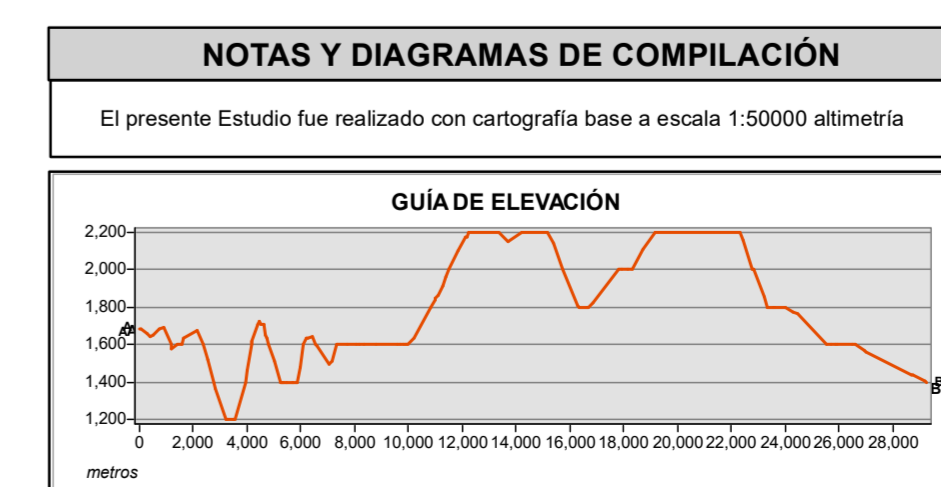

- Concesión Minera El Porvenir
- Área Operativa
- Punto de Muestreo de Ruido

TABLA DE COORDENADAS

ID	COORDENADAS UTM-WGS84-17S	
	X	Y
RDO-01	723800,00	9499379,00
RDO-02	722817,00	9497729,00
RDO-03	727245,00	9501343,00
RDO-04	726033,00	9498098,00
RDO-05	722751,00	9496317,00
RDO-06	724554,00	9495522,00
RDO-07	720666,00	9499965,00
RDO-08	726857,00	9493516,00
RDO-09	718079,00	9497097,00
RDO-10	722838,00	9496313,00
RDO-11	724566,00	9495426,00
RDO-12	723366,00	9499070,00
RDO-13	726065,00	9497925,00

SIGNOS CONVENCIONALES

● Centros Poblados	— Drenaje Secundario
— Vias	— Curvas de Nivel Índice
— Via Principal	— Curvas de Nivel Intermedia
— Via Local	x Punto Acotado
- - - Sendero	— Línea de Corte A-B
— Rodera	
— Drenaje Principal	



UBICACION DE LA ZONA DE ESTUDIO RESPECTO AL ECUADOR CONTINENTAL



Green Rock

ESTUDIO DE IMPACTO AMBIENTAL DE LA FASE DE EXPLORACIÓN AVANZADA DE LAS CONCESIONES PORVENIR 1, PORVENIR 2, PORVENIR 3, PORVENIR 4

REVISADO POR: Ing. José Iniguez	CONTIENE: MAPA DE MUESTREO DE RUIDO
ESCALA TRABAJO: 1:50.000 ESCALA IMPRESIÓN: 1:40.000	FECHA: Mayo, 2023
ELABORADO POR: Ing. Daniela Terán	ARCHIVO DIGITAL: C:\EL_PORVENIR_2023\MXD
	No: 18

FUENTE DE INFORMACIÓN TEMÁTICA:
Cartas Topográficas IGM, Escala 1:50.000, 2013
Levantamiento de información en campo, Ecambiente Consulting Group, 2023

PROYECTO: EsIA- El Porvenir