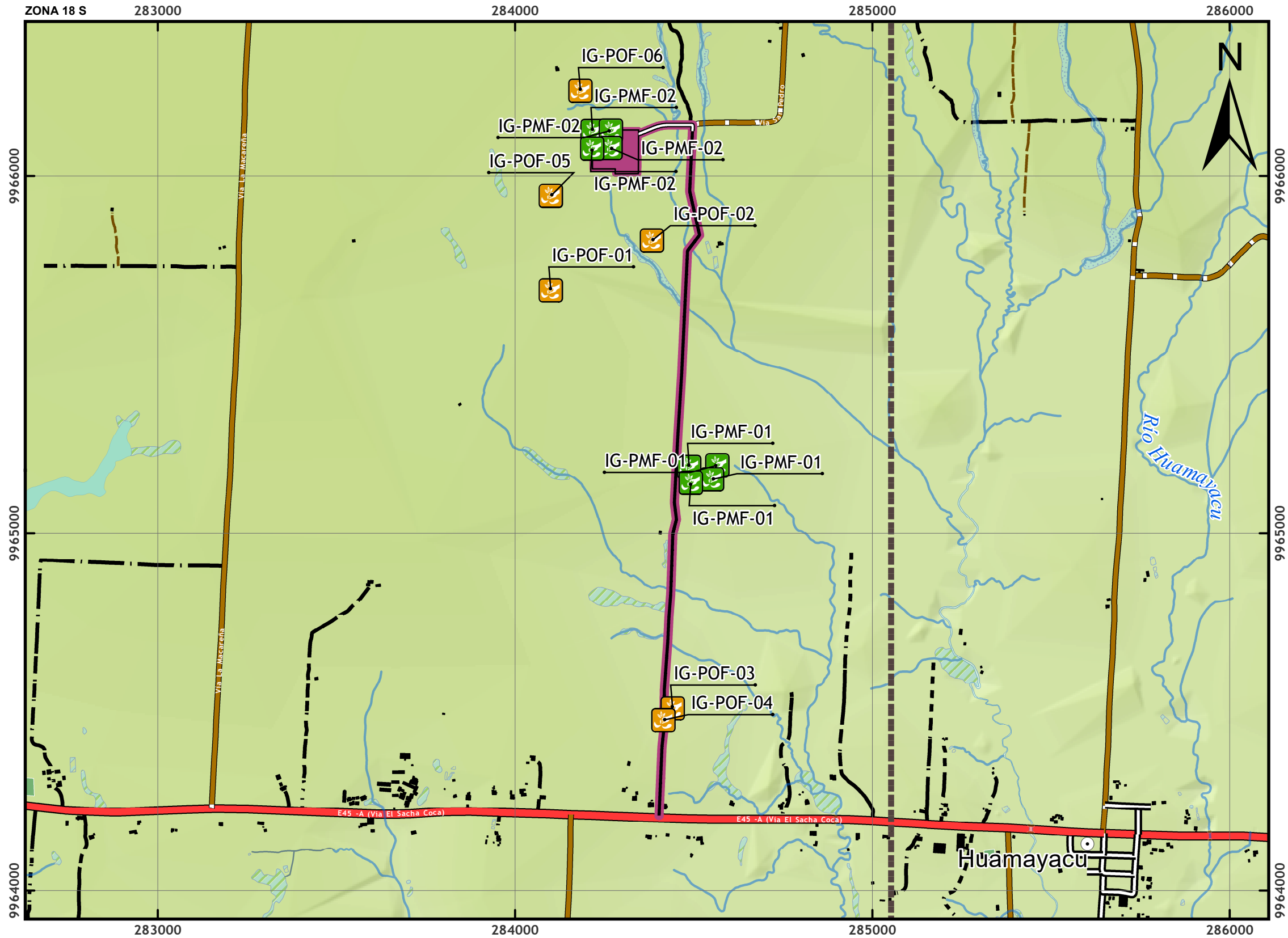


ESTUDIO COMPLEMENTARIO AL ESTUDIO DE IMPACTO AMBIENTAL EXPOST Y PLAN DE MANEJO PARA LA FASE DE DESARROLLO Y PRODUCCIÓN DEL ÁREA DENOMINADA INTRACAMPOS EN EL BLOQUE PBHI APROBADO MEDIANTE LA RESOLUCIÓN MINISTERIAL NO.232 DEL 8 DE AGOSTO DE 2016, PARA LA CONSTRUCCIÓN DE LA PLATAFORMA INCHI G, VÍA DE ACCESO Y PERFORACIÓN DE POZOS

ECUADOR - ESCALA 1:12,000



LEYENDA

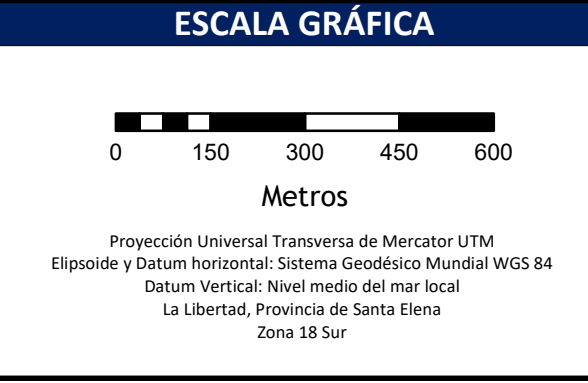
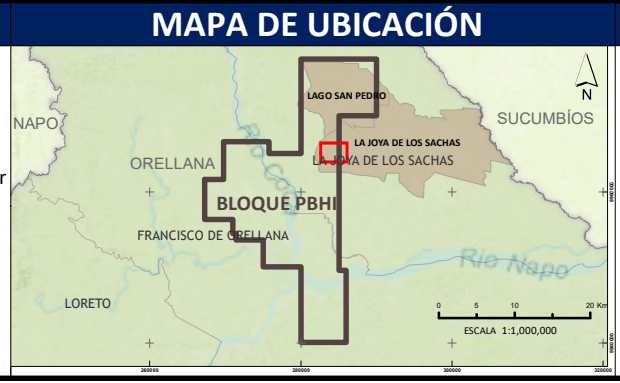
- TIPO DE MUESTREO**
- Punto de Monitoreo Cualitativo
 - Punto de Monitoreo Cuantitativo

TABLA DE MUESTREO

Punto de muestreo	Tipo	Fecha	Coordenadas UTM; WGS 84; 18S		Altitud msnm
			X	Y	
IG-PMF-01	Punto de Monitoreo Cuantitativo	22-Feb-22	284487	9965186	291
			284566	9965190	
			284551	9965151	
			284492	9965141	
IG-PMF-02	Punto de Monitoreo Cuantitativo	24-Feb-22	284217	9966126	272
			284268	9966127	
			284267	9966078	
			284216	9966076	
IG-POF-01	Punto de Monitoreo Cualitativo	23-Feb-23	284100	9965680	273
IG-POF-02	Punto de Monitoreo Cualitativo	23-Feb-23	284383	9965819	281
IG-POF-03	Punto de Monitoreo Cualitativo	23-Feb-23	284441	9964510	274
IG-POF-04	Punto de Monitoreo Cualitativo	24-Feb-23	284415	9964477	278
IG-POF-05	Punto de Monitoreo Cualitativo	24-Feb-23	284100	9965944	275
IG-POF-06	Punto de Monitoreo Cualitativo	24-Feb-23	284183	9966238	273

SIMBOLOGÍA CONVENCIONAL

LUGARES POBLADOS	HIDROGRAFÍA	IMPLANTACIÓN
Poblado	Río Perenne	Vía a construir
Edificación	Alcantarilla	Vía a mejorar
CAMINOS	Río Doble	Plataforma a construir
Pavimentada	Lago / Laguna	Límite Bloque PBHI
Afirmada	Estanque	
Camino de verano	Ciénaga	
Rodera	Area Inundacion	
Sendero		



corena
A LAMOR Group Company

MAPA DE PUNTOS DE MUESTREO DE FLORA MAPA No. **19**

ESC. IMPRESIÓN:	1:12,000	FECHA EDICIÓN:	5/14/2022	DIRECTORA DEL PROYECTO:	ING. ALCIRA YEGRES
ESC. TRABAJO:	1:5,000	ARCHIVO DIGITAL:	D:\CORENA\INCHI_G\02_MXD	FIRMA RESPONSABILIDAD	

ING. SOPHIA MORA
MAAE-SUIA-0674-CI

FUENTE: Cartografía Básica Oficial IGM, Escala 1:5 000, 2011-2017