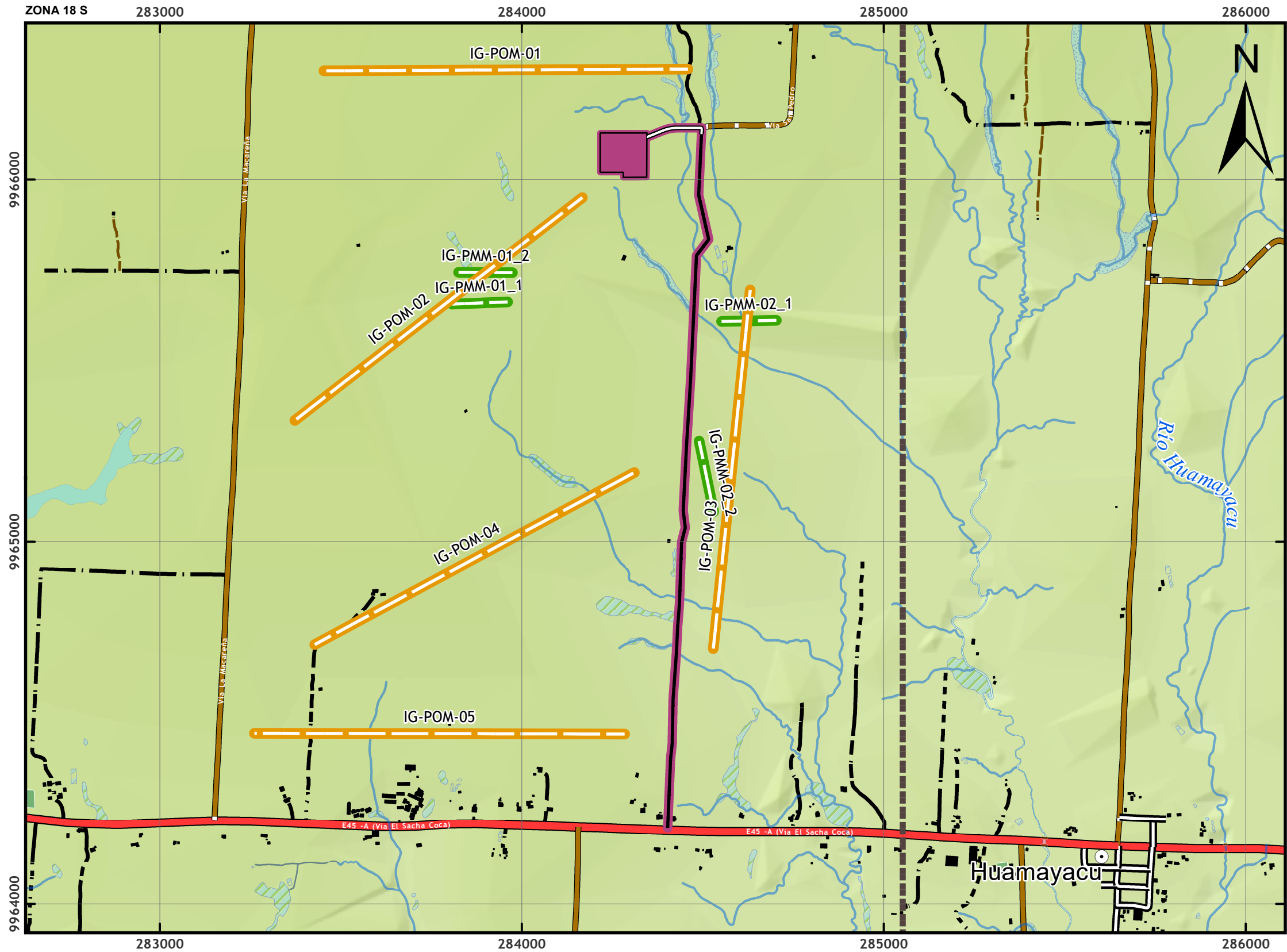


ESTUDIO COMPLEMENTARIO AL ESTUDIO DE IMPACTO AMBIENTAL EXPOST Y PLAN DE MANEJO PARA LA FASE DE DESARROLLO Y PRODUCCIÓN DEL ÁREA DENOMINADA INTRACAMPOS EN EL BLOQUE PBHI APROBADO MEDIANTE LA RESOLUCIÓN MINISTERIAL NO.232 DEL 8 DE AGOSTO DE 2016, PARA LA CONSTRUCCIÓN DE LA PLATAFORMA INCHI G, VÍA DE ACCESO Y PERFORACIÓN DE POZOS

ECUADOR - ESCALA 1:12,000



LEYENDA

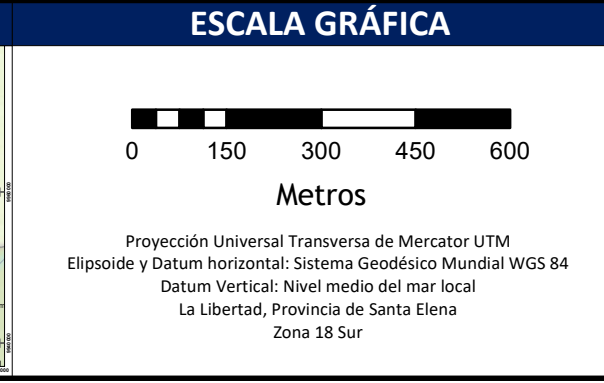
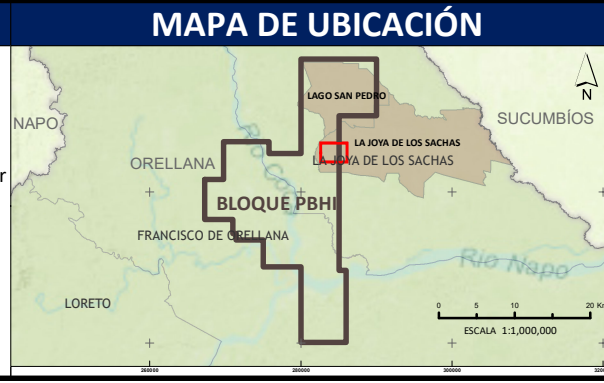
- TIPO DE MUESTREO**
- Transecto de Monitoreo Cualitativo
 - Transecto de Monitoreo Cuantitativo

TABLA DE MUESTREO

Punto de muestreo	Tipo	Fecha	Coordenadas UTM; WGS 84; 18S				Altitud msnm	Metodología
			X1	Y1	X2	Y2		
IG-PMM-01	Punto de Monitoreo Cuantitativo	01-03-Feb-2022	283961	9965662	283807	9965656	279	Redes de neblina
IG-PMM-01	Punto de Monitoreo Cuantitativo	01-03-Feb-2022	283974	9965743	283825	9965744	283	Trampas sherman y tomahawk
IG-PMM-02	Punto de Monitoreo Cuantitativo	04-06-Feb-2022	284703	9965611	284552	9965608	270	Redes de neblina
IG-PMM-02	Punto de Monitoreo Cuantitativo	04-06-Feb-2022	284490	9965278	284530	9965083	284	Trampas sherman y tomahawk
IG-POM-01	Punto de Monitoreo Cualitativo	2-Feb-22	284459	9966305	283453	9966300	266	Transecto de observación
IG-POM-02	Punto de Monitoreo Cualitativo	3-Feb-22	284167	9965950	283373	9965335	279	Transecto de observación
IG-POM-03	Punto de Monitoreo Cualitativo	6-Feb-22	284631	9965695	284529	9964705	260	Transecto de observación
IG-POM-04	Punto de Monitoreo Cualitativo	5-Feb-22	283428	9964716	284311	9965191	275	Transecto de observación
IG-POM-05	Punto de Monitoreo Cualitativo	5-Feb-22	284284	9964469	283261	9964471	305	Transecto de observación

SIMBOLOGÍA CONVENCIONAL

LUGARES POBLADOS	HIDROGRAFÍA	IMPLANTACIÓN
● Poblado	— Río Perenne	— Vía a construir
■ Edificación	— Alcantarilla	— Vía a mejorar
CAMINOS	— Río Doble	■ Plataforma a construir
— Pavimentada	— Lago / Laguna	— Límite Bloque PBHI
— Afirmada	— Estanque	
— Camino de verano	— Ciénaga	
— Rodera	— Área Inundación	
— Sendero		



corena
A LAMOR Group Company

ESTUDIO COMPLEMENTARIO AL ESTUDIO DE IMPACTO AMBIENTAL EXPOST Y PLAN DE MANEJO PARA LA FASE DE DESARROLLO Y PRODUCCIÓN DEL ÁREA DENOMINADA INTRACAMPOS EN EL BLOQUE PBHI APROBADO MEDIANTE LA RESOLUCIÓN MINISTERIAL NO.232 DEL 8 DE AGOSTO DE 2016, PARA LA CONSTRUCCIÓN DE LA PLATAFORMA INCHI G, VÍA DE ACCESO Y PERFORACIÓN DE POZOS

MAPA No. **21**

ESC. IMPRESIÓN:	1:12,000	FECHA EDICIÓN:	5/14/2022	DIRECTORA DEL PROYECTO:	ING. ALCIRA YEGRES
ESC. TRABAJO:	1:5,000	ARCHIVO DIGITAL:	D:\CORENA\INCHI_G\02_MXD	FIRMA RESPONSABILIDAD	

FUENTE: Cartografía Básica Oficial IGM, Escala 1:5 000, 2011-2017

ING. SOPHIA MORA
MAAE-SUIA-0674-CI