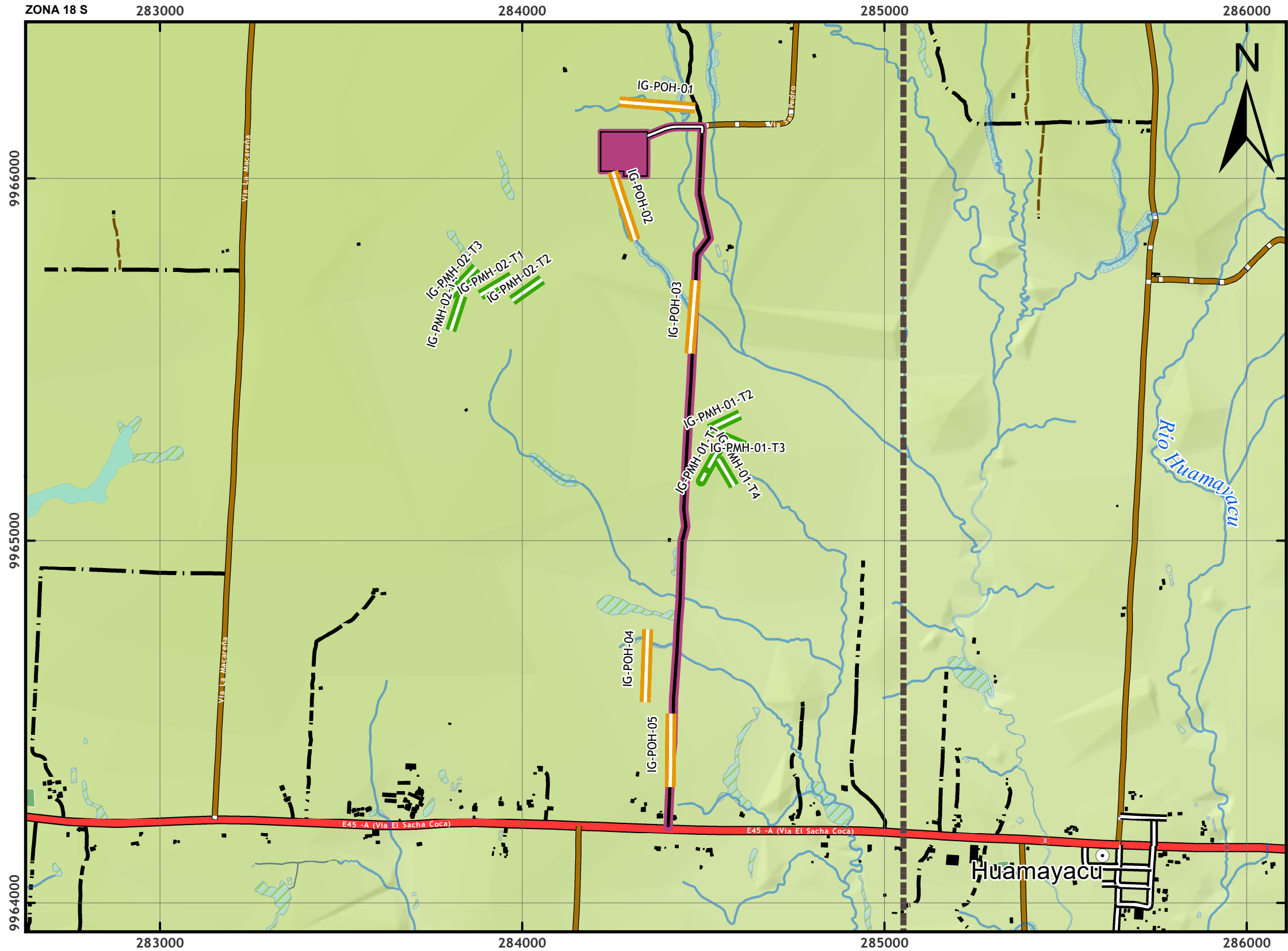


ESTUDIO COMPLEMENTARIO AL ESTUDIO DE IMPACTO AMBIENTAL EXPOST Y PLAN DE MANEJO PARA LA FASE DE DESARROLLO Y PRODUCCIÓN DEL ÁREA DENOMINADA INTRACAMPOS EN EL BLOQUE PBHI APROBADO MEDIANTE LA RESOLUCIÓN MINISTERIAL NO.232 DEL 8 DE AGOSTO DE 2016, PARA LA CONSTRUCCIÓN DE LA PLATAFORMA INCHI G, VÍA DE ACCESO Y PERFORACIÓN DE POZOS

ECUADOR - ESCALA 1:12,000



LEYENDA

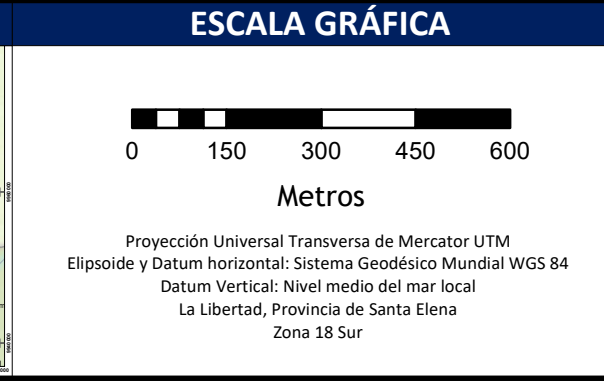
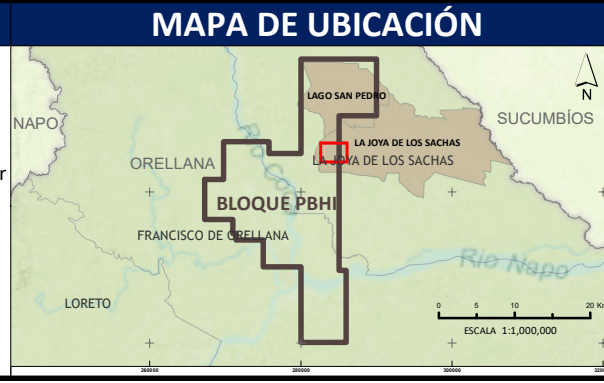
- TIPO DE MUESTREO**
- Transecto de Monitoreo Cualitativo
 - Transecto de Monitoreo Cuantitativo

TABLA DE MUESTREO

Punto de muestreo	Tipo	Fecha	Coordenadas UTM; WGS 84; 18S				Altitud msnm	Metodología
			X1	Y1	X2	Y2		
IG-PMH-01-T1	Punto de Monitoreo Cuantitativo	20-22-Feb-2022	284539	9965246	284494	9965164	280	Transecto lineal
IG-PMH-01-T2	Punto de Monitoreo Cuantitativo	20-22-Feb-2022	284517	9965308	284601	9965348	278	Transecto lineal
IG-PMH-01-T3	Punto de Monitoreo Cuantitativo	20-22-Feb-2022	284551	9965288	284623	9965257	279	Transecto lineal
IG-PMH-01-T4	Punto de Monitoreo Cuantitativo	20-22-Feb-2022	284541	9965226	284585	9965151	291	Transecto lineal
IG-PMH-02-T1	Punto de Monitoreo Cuantitativo	23-25-Feb-2022	283885	9965678	283971	9965729	287	Transecto lineal
IG-PMH-02-T2	Punto de Monitoreo Cuantitativo	23-25-Feb-2022	283973	9965663	284054	9965721	281	Transecto lineal
IG-PMH-02-T3	Punto de Monitoreo Cuantitativo	23-25-Feb-2022	283873	9965754	283801	9965678	283	Transecto lineal
IG-PMH-02-T4	Punto de Monitoreo Cuantitativo	23-25-Feb-2022	283834	9965676	283803	9965580	284	Transecto lineal
IG-POH-01	Punto de Monitoreo Cualitativo	21-Feb-22	284477	9966194	284269	9966211	281	Recorrido de observación
IG-POH-02	Punto de Monitoreo Cualitativo	21-Feb-22	284250	9966019	284312	9965830	276	Recorrido de observación
IG-POH-03	Punto de Monitoreo Cualitativo	21-Feb-22	284479	9965718	284463	9965517	281	Recorrido de observación
IG-POH-04	Punto de Monitoreo Cualitativo	25-Feb-22	284346	9964755	284339	9964554	273	Recorrido de observación
IG-POH-05	Punto de Monitoreo Cualitativo	25-Feb-22	284410	9964523	284408	9964320	274	Recorrido de observación

SIMBOLOGÍA CONVENCIONAL

LUGARES POBLADOS	HIDROGRAFÍA	IMPLANTACIÓN
● Poblado	— Río Perenne	— Vía a construir
■ Edificación	— Alcantarilla	— Vía a mejorar
CAMINOS	— Río Doble	■ Plataforma a construir
— Pavimentada	— Lago / Laguna	— Límite Bloque PBHI
— Afirmada	— Estanque	
— Camino de verano	— Ciénaga	
— Rodera	— Área Inundación	
— Sendero		



corena
A LAMOR Group Company

ESTUDIO COMPLEMENTARIO AL ESTUDIO DE IMPACTO AMBIENTAL EXPOST Y PLAN DE MANEJO PARA LA FASE DE DESARROLLO Y PRODUCCIÓN DEL ÁREA DENOMINADA INTRACAMPOS EN EL BLOQUE PBHI APROBADO MEDIANTE LA RESOLUCIÓN MINISTERIAL NO.232 DEL 8 DE AGOSTO DE 2016, PARA LA CONSTRUCCIÓN DE LA PLATAFORMA INCHI G, VÍA DE ACCESO Y PERFORACIÓN DE POZOS

MAPA DE PUNTOS DE MUESTREO DE HERPETOFAUNA MAPA No. **23**

ESC. IMPRESIÓN:	1:12,000	FECHA EDICIÓN:	5/14/2022	DIRECTORA DEL PROYECTO:	ING. ALCIRA YEGRES
ESC. TRABAJO:	1:5,000	ARCHIVO DIGITAL:	D:\CORENA\INCHI_G\02_MXD	FIRMA RESPONSABILIDAD	

ING. SOPHIA MORA
MAAE-SUIA-0674-CI

FUENTE: Cartografía Básica Oficial IGM, Escala 1:5 000, 2011-2017