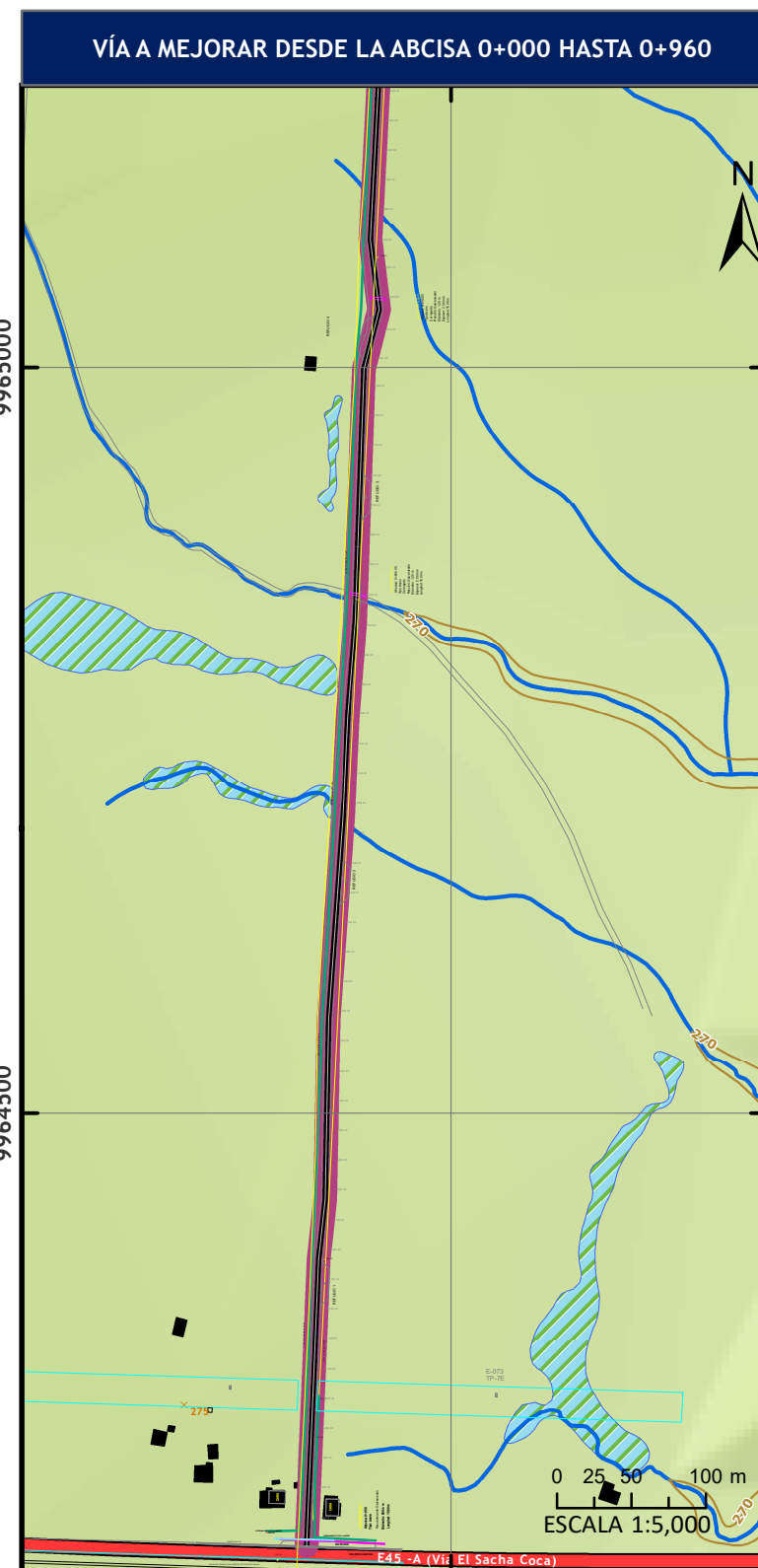
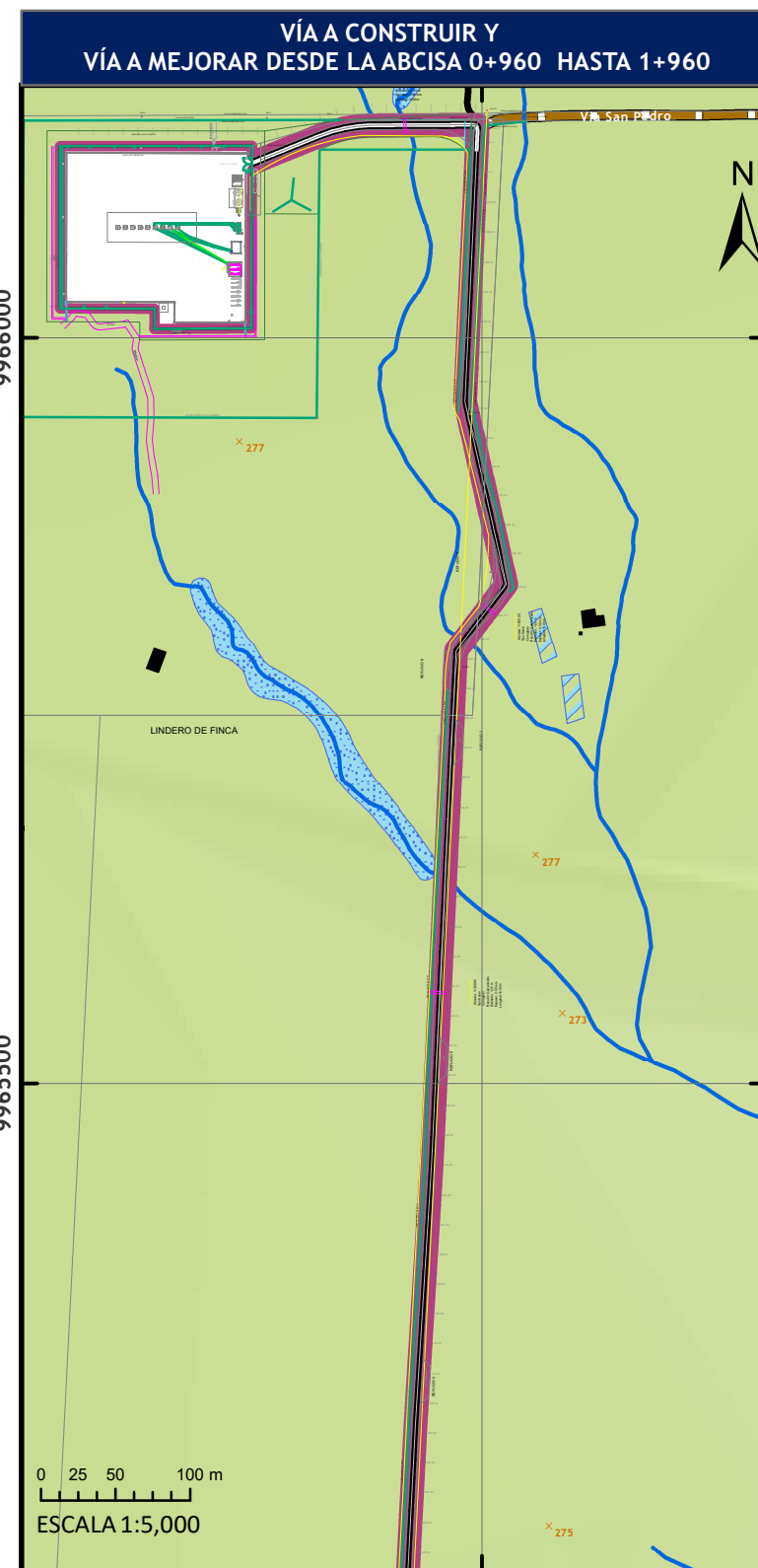
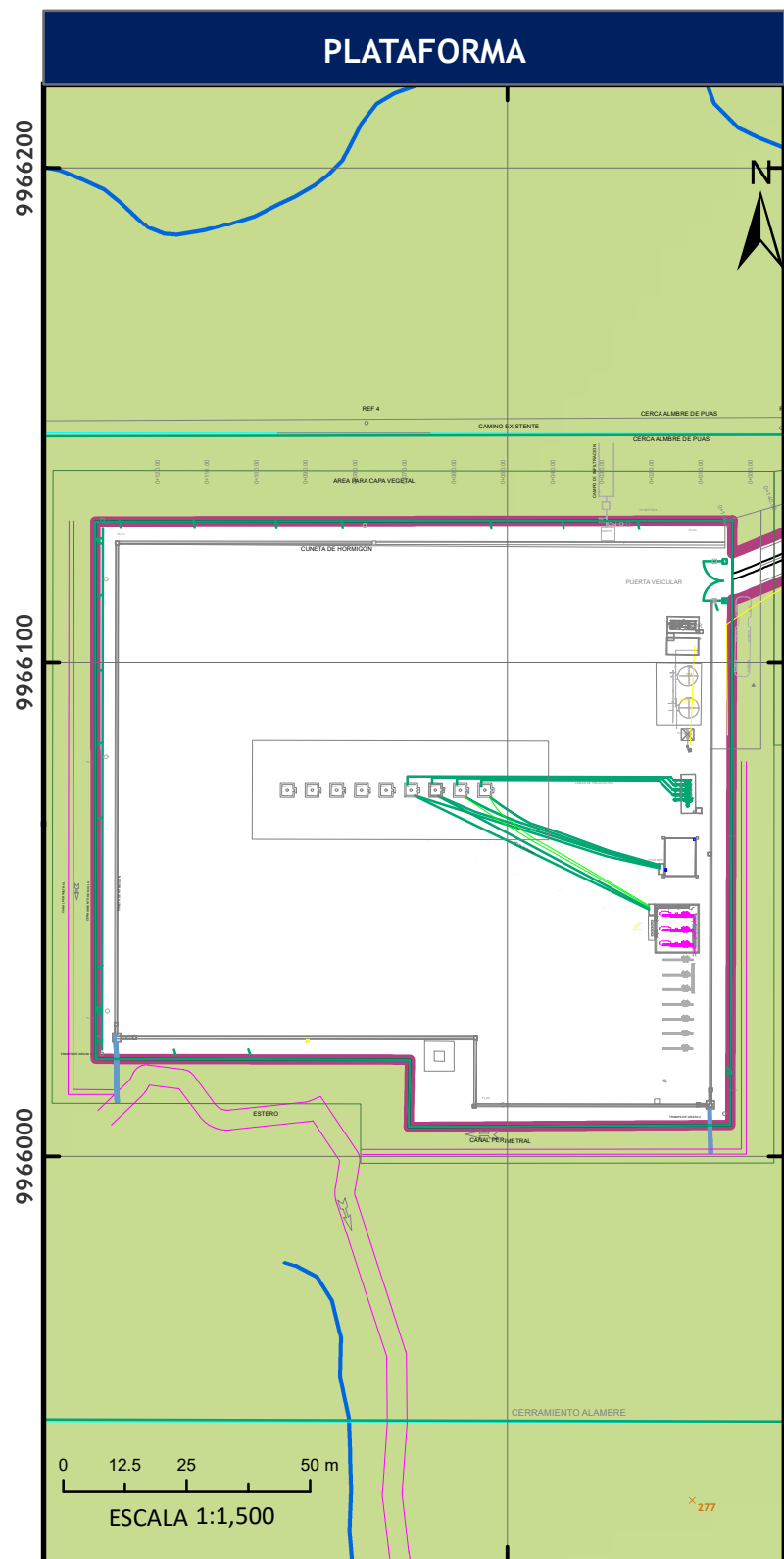


ESTUDIO COMPLEMENTARIO AL ESTUDIO DE IMPACTO AMBIENTAL EXPOST Y PLAN DE MANEJO PARA LA FASE DE DESARROLLO Y PRODUCCIÓN DEL ÁREA DENOMINADA INTRACAMPOS EN EL BLOQUE PBHI APROBADO MEDIANTE LA RESOLUCIÓN MINISTERIAL NO.232 DEL 8 DE AGOSTO DE 2016, PARA LA CONSTRUCCIÓN DE LA PLATAFORMA INCHI G, VÍA DE ACCESO Y PERFORACIÓN DE POZOS

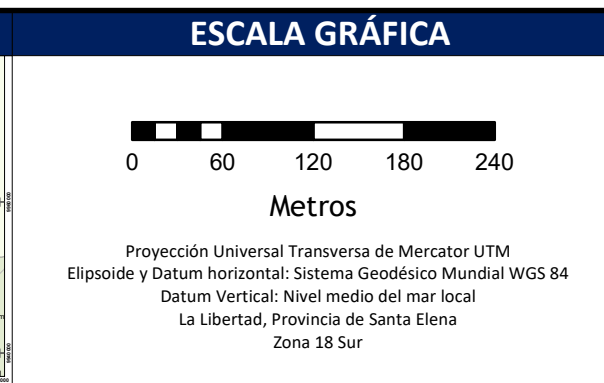
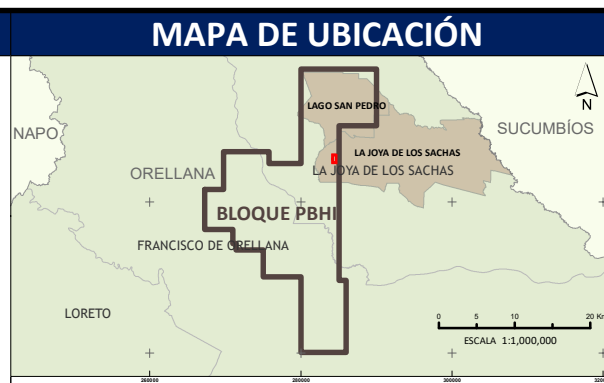
ECUADOR - ESCALA 1:5,000

ZONA 18 S



SIMBOLOGÍA CONVENCIONAL

LUGARES POBLADOS	HIDROGRAFÍA	ALTIMETRÍA
● Poblado	— Río Perenne	× Punto Acotado
■ Edificación	— Alcantarilla	— Curva de Nivel
CAMINOS	— Río Doble	
— Pavimentada	— Estanque	
— Afirmada	— Lago / Laguna	
— Camino de verano	— Ciénaga	
— Rodera	— Área Inundación	
— Sendero		



corena
A LAMOR Group Company

ESTUDIO COMPLEMENTARIO AL ESTUDIO DE IMPACTO AMBIENTAL EXPOST Y PLAN DE MANEJO PARA LA FASE DE DESARROLLO Y PRODUCCIÓN DEL ÁREA DENOMINADA INTRACAMPOS EN EL BLOQUE PBHI APROBADO MEDIANTE LA RESOLUCIÓN MINISTERIAL NO.232 DEL 8 DE AGOSTO DE 2016, PARA LA CONSTRUCCIÓN DE LA PLATAFORMA INCHI G, VÍA DE ACCESO Y PERFORACIÓN DE POZOS

MAPA DE IMPLANTACIÓN DEL PROYECTO MAPA No. **29**

ESC. IMPRESIÓN:	1:5,000	FECHA EDICIÓN:	10/26/2022	DIRECTORA DEL PROYECTO:	ING. ALCIRA YEGRES
ESC. TRABAJO:	1:5,000	ARCHIVO DIGITAL:	D:\CORENA\INCHI_G\02_MXD	FIRMA RESPONSABILIDAD	

FUENTE: Cartografía Básica Oficial IGM, Escala 1:5 000, 2011-2017

ING. SOPHIA MORA
MAAE-SUIA-0674-CI