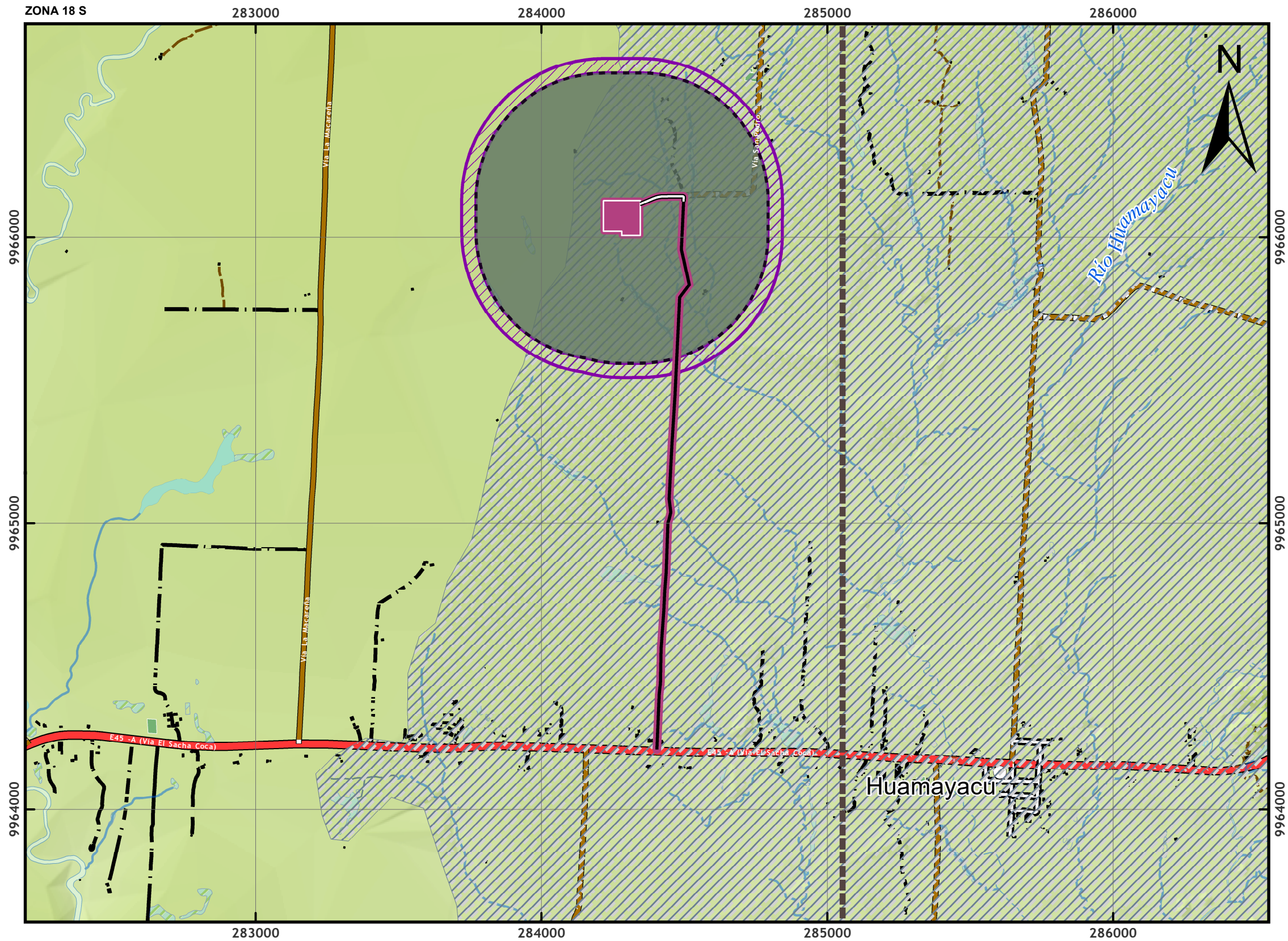


**ESTUDIO COMPLEMENTARIO AL ESTUDIO DE IMPACTO AMBIENTAL EXPOST Y PLAN DE MANEJO PARA LA FASE DE DESARROLLO Y PRODUCCIÓN DEL ÁREA DENOMINADA INTRACAMPOS EN EL BLOQUE PBHI APROBADO MEDIANTE LA RESOLUCIÓN MINISTERIAL NO.232 DEL 8 DE AGOSTO DE 2016, PARA LA CONSTRUCCIÓN DE LA PLATAFORMA INCHI G, VÍA DE ACCESO Y PERFORACIÓN DE POZOS**

ECUADOR - ESCALA 1:15,000



**LEYENDA**

**ÁREAS DE INFLUENCIA INDIRECTA**

**COMPONENTES**

- Fauna Acuática
- Fauna Terrestre

**ÁREAS DE INFLUENCIA DIRECTA**

**COMPONENTE**

- Fauna Terrestre

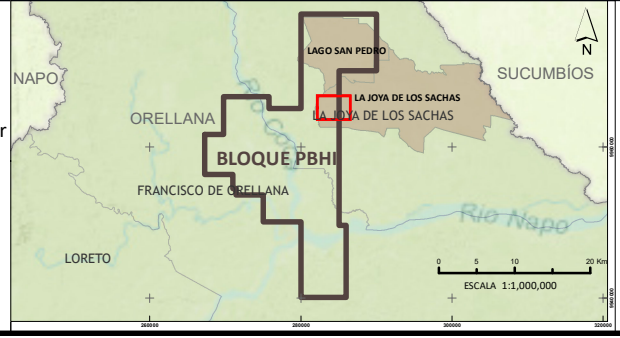
**Área de Influencia Indirecta del Componente Biótico**

|                              |                       |   |   |
|------------------------------|-----------------------|---|---|
| Aspecto                      | Biótico               |   |   |
| Cantón                       | La Joya de los Sachas |   |   |
| Parroquia                    | La Joya de los Sachas |   |   |
| Componente                   | Flora                 | Fauna terrestre   | Fauna Acuática  |
| Área de Influencia Indirecta | N/A                   | 50 metros (efecto borde)                                      | Cuenca que interseca con la ubicación del proyecto            |
| Infraestructura              | N/A                   | Perforación de pozos en la Plataforma Inchi G y vía de acceso | Perforación de pozos en la Plataforma Inchi G y vía de acceso |

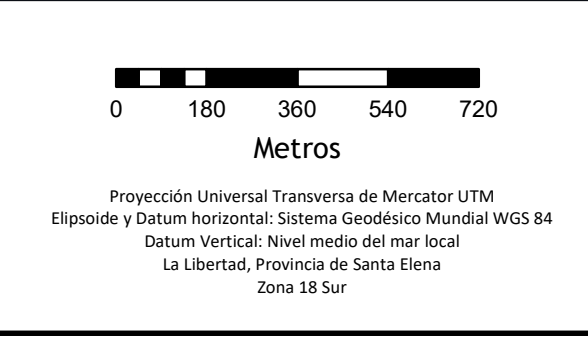
**SIMBOLOGÍA CONVENCIONAL**

- |                         |                    |                        |
|-------------------------|--------------------|------------------------|
| <b>LUGARES POBLADOS</b> | <b>HIDROGRAFÍA</b> | <b>IMPLANTACIÓN</b>    |
| Poblado                 | Río Perenne        | Vía a construir        |
| Edificación             | Alcantarilla       | Vía a mejorar          |
| <b>CAMINOS</b>          | Río Doble          | Plataforma a construir |
| Pavimentada             | Lago / Laguna      | Límite Bloque PBHI     |
| Afirmada                | Estanque           |                        |
| Camino de verano        | Ciénaga            |                        |
| Rodera                  | Area Inundacion    |                        |
| Sendero                 |                    |                        |

**MAPA DE UBICACIÓN**



**ESCALA GRÁFICA**



**corena**  
A LAMOR Group Company

**ESTUDIO COMPLEMENTARIO AL ESTUDIO DE IMPACTO AMBIENTAL EXPOST Y PLAN DE MANEJO PARA LA FASE DE DESARROLLO Y PRODUCCIÓN DEL ÁREA DENOMINADA INTRACAMPOS EN EL BLOQUE PBHI APROBADO MEDIANTE LA RESOLUCIÓN MINISTERIAL NO.232 DEL 8 DE AGOSTO DE 2016, PARA LA CONSTRUCCIÓN DE LA PLATAFORMA INCHI G, VÍA DE ACCESO Y PERFORACIÓN DE POZOS**

**MAPA DE ÁREAS DE INFLUENCIA INDIRECTA - MEDIO BIÓTICO** MAPA No. **34**

|   |          |                  |                          |                         |                    |
|---|----------|------------------|--------------------------|-------------------------|--------------------|
| ESC. IMPRESIÓN:   | 1:15,000 | FECHA EDICIÓN:   | 10/26/2022               | DIRECTORA DEL PROYECTO: | ING. ALCIRA YEGRES |
| ESC. TRABAJO:   | 1:5,000  | ARCHIVO DIGITAL: | D:\CORENA\INCHI_G\02_MXD | FIRMA RESPONSABILIDAD   |                    |
| FUENTE: Cartografía Básica Oficial IGM, Escala 1:5 000, 2011-2017 |          |                  |                          |                         |                    |

ING. SOPHIA MORA  
MAAE-SUIA-0674-CI