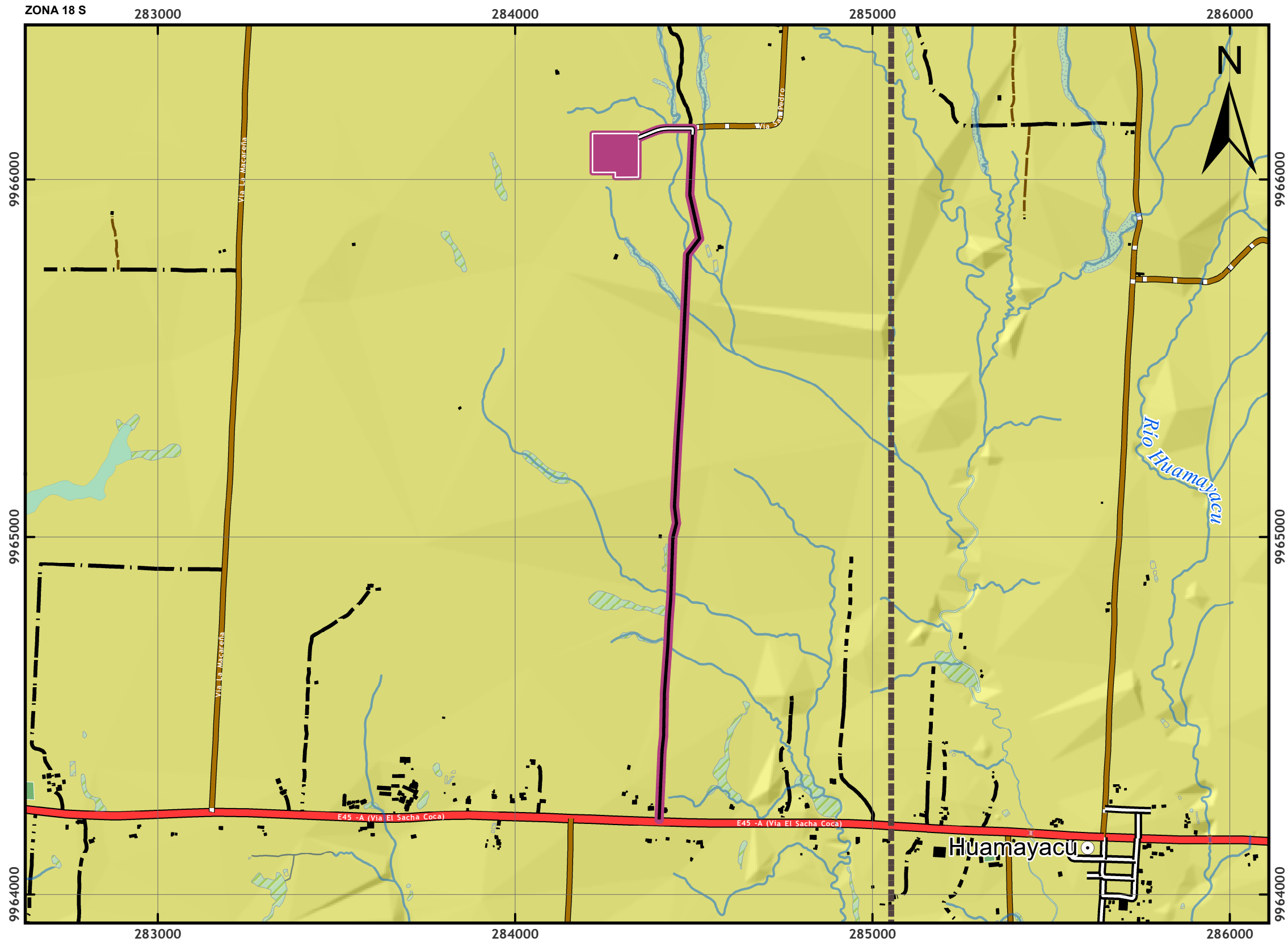


ESTUDIO COMPLEMENTARIO AL ESTUDIO DE IMPACTO AMBIENTAL EXPOST Y PLAN DE MANEJO PARA LA FASE DE DESARROLLO Y PRODUCCIÓN DEL ÁREA DENOMINADA INTRACAMPOS EN EL BLOQUE PBHI APROBADO MEDIANTE LA RESOLUCIÓN MINISTERIAL NO.232 DEL 8 DE AGOSTO DE 2016, PARA LA CONSTRUCCIÓN DE LA PLATAFORMA INCHI G, VÍA DE ACCESO Y PERFORACIÓN DE POZOS

ECUADOR - ESCALA 1:12,000



LEYENDA

Riesgos del Ambiente sobre el Proyecto

Riesgo Medio

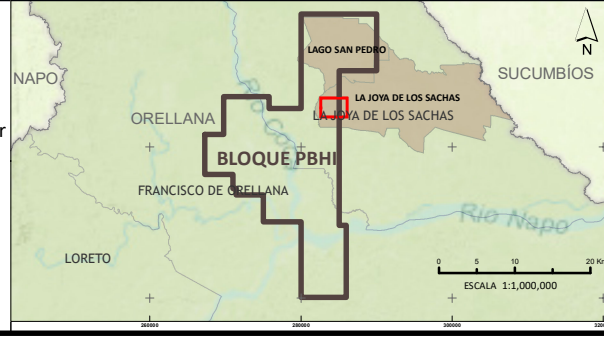
Resumen de los Riesgos del Ambiente sobre el Proyecto

| RIESGO | CATEGORÍA | CALIFICACIÓN | TOTAL |
|--|-----------|--------------|-------|
| Riesgos Físicos | | | |
| Sísmico | 2D | MEDIO | |
| Volcánico | 4D | BAJO | |
| Geomorfológico | 3C | MEDIO | |
| Hidrológico | 3D | MEDIO | |
| Climático | 2C | SERIO | |
| Riesgos Bióticos | | | |
| Flora | 3C | MEDIO | |
| Herpetofauna | 3C | MEDIO | |
| Entomofauna | 4A | MEDIO | |
| Riesgos Sociales | | | |
| Paralización de Actividades por Pobladores | 3D | MEDIO | |
| Atentados a la Propiedad Privada | 4D | BAJO | |
| Huelga de Trabajadores | 4D | BAJO | |
| Sabotaje y Terrorismo | 4E | BAJO | |
| | | | |

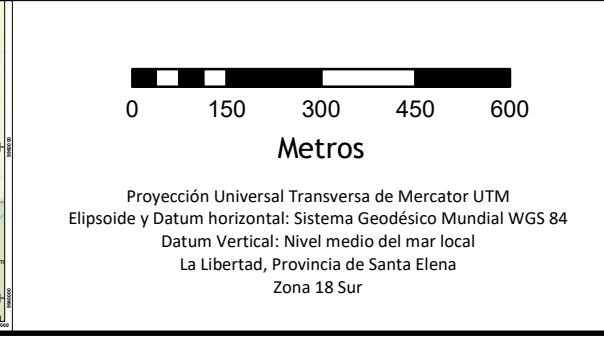
SIMBOLOGÍA CONVENCIONAL

| | | |
|-------------------------|--------------------|--------------------------|
| LUGARES POBLADOS | HIDROGRAFÍA | IMPLANTACIÓN |
| ● Poblado | — Río Perenne | — Vía a construir |
| ■ Edificación | — Alcantarilla | — Vía a mejorar |
| CAMINOS | — Río Doble | ■ Plataforma a construir |
| — Pavimentada | — Lago / Laguna | — Límite Bloque PBHI |
| — Afirmada | — Estanque | |
| — Camino de verano | — Ciénaga | |
| — Rodería | — Area Inundacion | |
| — Sendero | | |

MAPA DE UBICACIÓN



ESCALA GRÁFICA



corena
A LAMOR Group Company

ESTUDIO COMPLEMENTARIO AL ESTUDIO DE IMPACTO AMBIENTAL EXPOST Y PLAN DE MANEJO PARA LA FASE DE DESARROLLO Y PRODUCCIÓN DEL ÁREA DENOMINADA INTRACAMPOS EN EL BLOQUE PBHI APROBADO MEDIANTE LA RESOLUCIÓN MINISTERIAL NO.232 DEL 8 DE AGOSTO DE 2016, PARA LA CONSTRUCCIÓN DE LA PLATAFORMA INCHI G, VÍA DE ACCESO Y PERFORACIÓN DE POZOS

| | | |
|---|----------|--|
| MAPA DE RIESGOS EXÓGENOS | | MAPA No. 41 |
| ESC. IMPRESIÓN: | 1:12,000 | FECHA EDICIÓN: 10/14/2022 |
| ESC. TRABAJO: | 1:5,000 | ARCHIVO DIGITAL: D:\CORENA\INCHI_G\02_MXD |
| FUENTE: Cartografía Básica Oficial IGM, Escala 1:5 000, 2011-2017 | | DIRECTORA DEL PROYECTO: ING. ALCIRA YEGRES |
| | | FIRMA RESPONSABILIDAD |
| | | ING. SOPHIA MORA MAAE-SUIA-0674-CI |