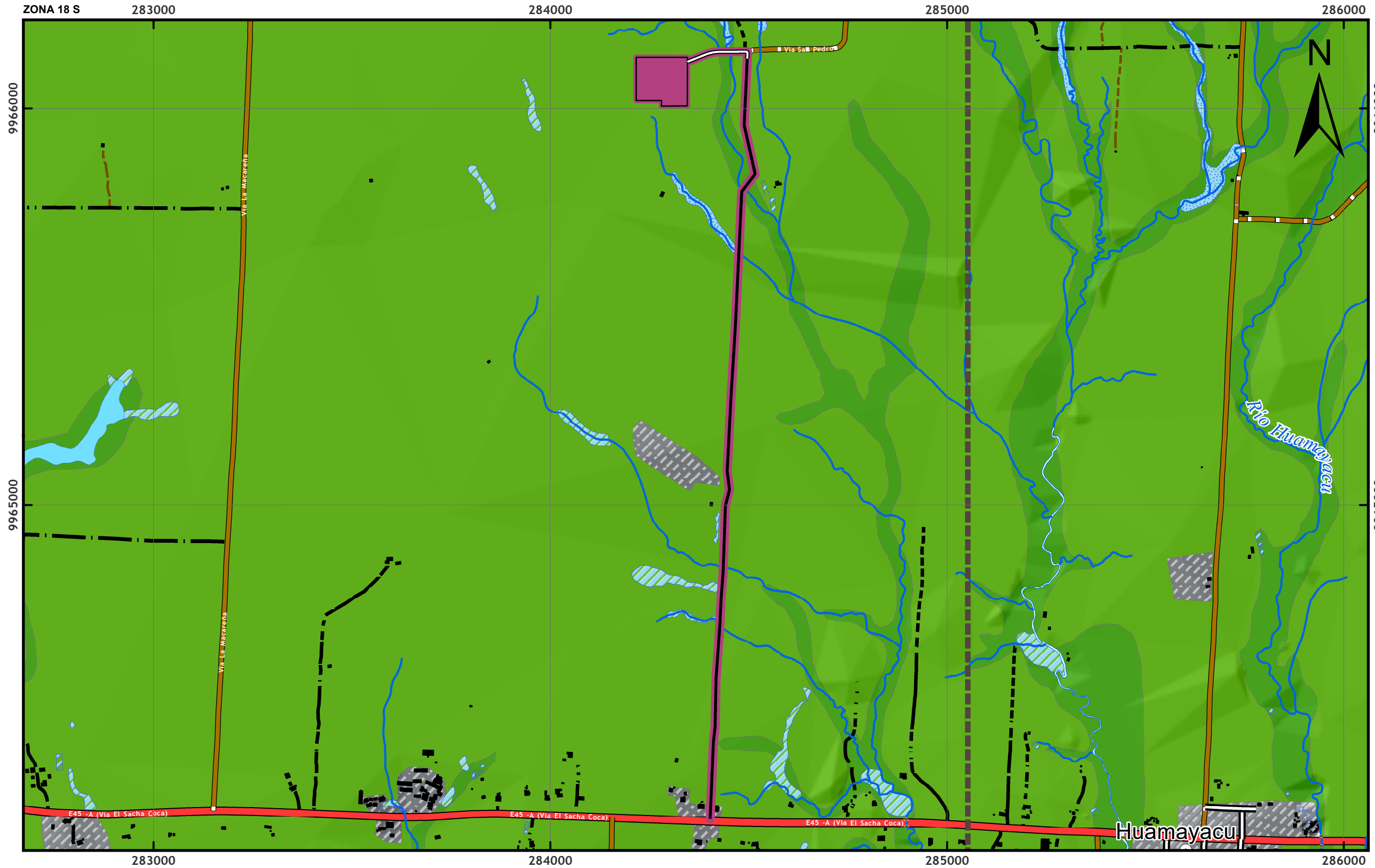


ESTUDIO COMPLEMENTARIO AL ESTUDIO DE IMPACTO AMBIENTAL EXPOST Y PLAN DE MANEJO PARA LA FASE DE DESARROLLO Y PRODUCCIÓN DEL ÁREA DENOMINADA INTRACAMPOS EN EL BLOQUE PBHI APROBADO MEDIANTE LA RESOLUCIÓN MINISTERIAL NO.232 DEL 8 DE AGOSTO DE 2016, PARA LA CONSTRUCCIÓN DE LA PLATAFORMA INCHI G, VÍA DE ACCESO Y PERFORACIÓN DE POZOS

ECUADOR - ESCALA 1:10,000



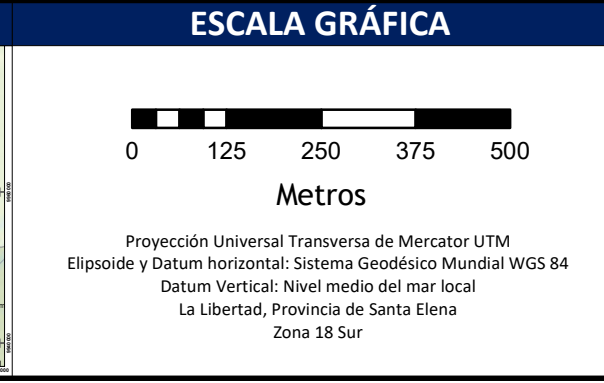
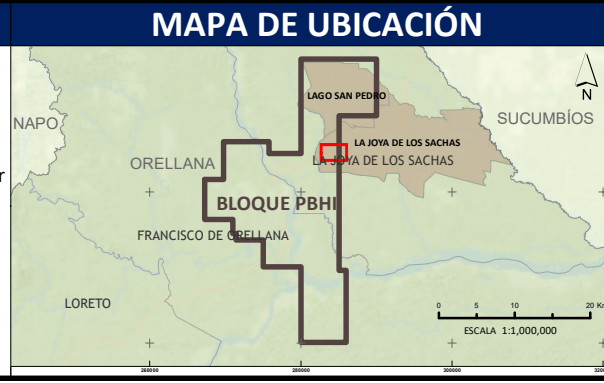
LEYENDA

PENDIENTE (%)

- 0 - 2 %, PLANA
- > 2 - 5 %, MUY SUAVE
- NO APLICABLE

SIMBOLOGÍA CONVENCIONAL

LUGARES POBLADOS	HIDROGRAFÍA	IMPLANTACIÓN
● Poblado	— Río Perenne	— Vía a construir
■ Edificación	— Alcantarilla	— Vía a mejorar
CAMINOS	— Río Doble	■ Plataforma a construir
— Pavimentada	— Estanque	— Límite Bloque PBHI
— Afirmada	— Lago / Laguna	
— Camino de verano	— Ciénaga	
— Rodera	— Area Inundacion	
— Sendero		



corena
A LAMOR Group Company

ESTUDIO COMPLEMENTARIO AL ESTUDIO DE IMPACTO AMBIENTAL EXPOST Y PLAN DE MANEJO PARA LA FASE DE DESARROLLO Y PRODUCCIÓN DEL ÁREA DENOMINADA INTRACAMPOS EN EL BLOQUE PBHI APROBADO MEDIANTE LA RESOLUCIÓN MINISTERIAL NO.232 DEL 8 DE AGOSTO DE 2016, PARA LA CONSTRUCCIÓN DE LA PLATAFORMA INCHI G, VÍA DE ACCESO Y PERFORACIÓN DE POZOS

MAPA No. 9

ESC. IMPRESIÓN:	1:10,000	FECHA EDICIÓN:	5/14/2022	DIRECTORA DEL PROYECTO:	ING. ALCIRA YEGRES
ESC. TRABAJO:	1:5,000	ARCHIVO DIGITAL:	D:\CORENA\INCHI_G\02_MXD	FIRMA RESPONSABILIDAD	

FUENTE: Cartografía Básica Oficial IGM, Escala 1:5 000, 2011-2017.
 Geopodología MAGAP, Escala 1:25 000, 2009-2015 (Versión Editada 2019).

ING. SOPHIA MORA
MAAE-SUIA-0674-CI