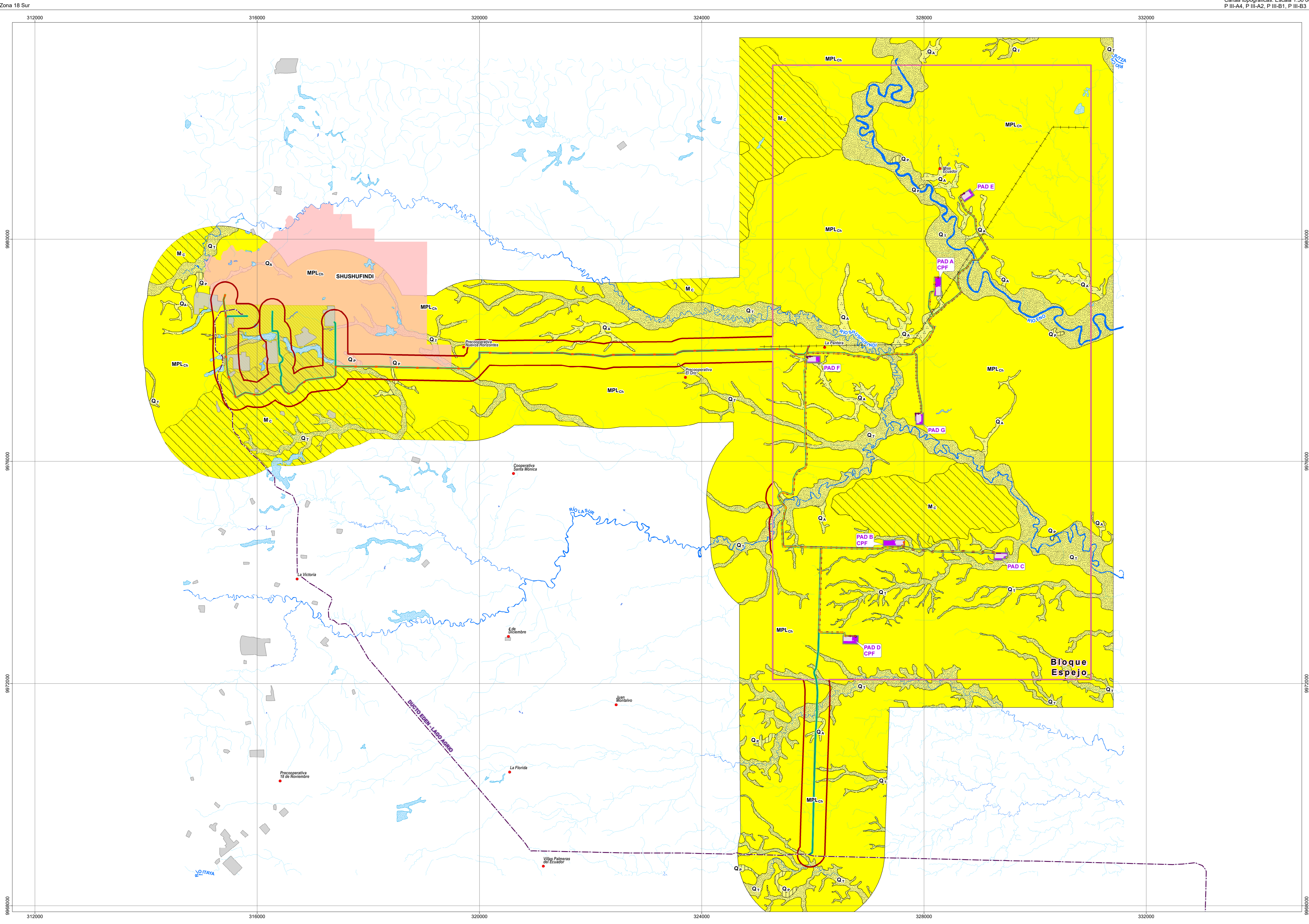


ESTUDIO DE IMPACTO AMBIENTAL Y PLAN DE MANEJO AMBIENTAL PARA LA FASE DE EXPLOTACIÓN DEL BLOQUE ESPEJO

Cartas topográficas. Escala 1:50 000
P III-A4, P III-A2, P III-B1, P III-B3



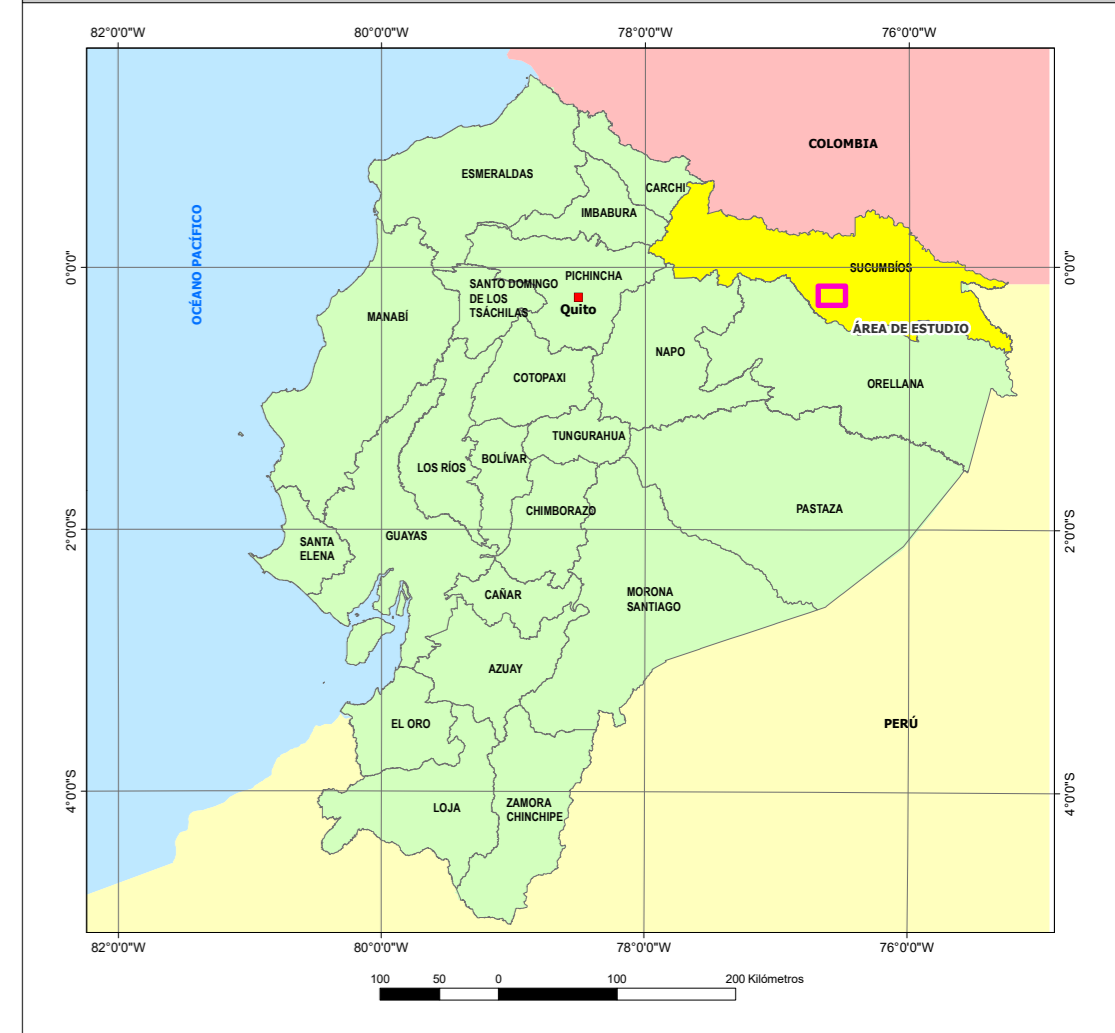
LEYENDA

- Bloque Espejo
- Área geográfica
- IMPLANTACIÓN
- Línea de flujo
- Línea de transmisión entre PADs
- Línea de transmisión interconexión con el Sistema Nacional Interconectado (SNI)
- Oleoducto secundario
- Derecho de vía compartido
- Ampliación
- Plataforma licenciada
- Talud

MAPA GEOLÓGICO

Simbología	Unidad	Época	Período	Era
[Symbol]	Q _r	Holoceno	Cuaternario	Cenozoico
[Symbol]	Q _a			
[Symbol]	Q _r			
[Symbol]	MPL _{ch}	Pleistoceno	Neógeno	
[Symbol]	M _c	Mioceno		

UBICACIÓN DE LA ZONA DE ESTUDIO RESPECTO AL ECUADOR CONTINENTAL

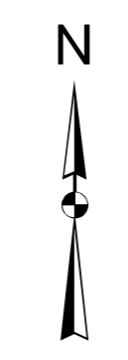


SÍMBOLOS CONVENCIONALES

- Centro poblado
- Zona urbana
- Drenaje secundario
- Drenaje principal
- Lago/laguna
- Área de inundación

INFRAESTRUCTURA EXISTENTE

- Línea de transmisión eléctrica
- Ducto Edén - Lago Agrio
- Refinería Shushufindi
- Instalación petrolera



ESCALA GRÁFICA

1:35000

Proyección UTM. Elipsoide WGS84.
Datum Horizontal: Sistema Geodésico Mundial WGS84.
Datum Vertical: Nivel medio del mar local, La Libertad Provincia de Santa Elena.
Zona 18 Sur.

ENTRIX
Latin America

GEOPARK

ESTUDIO DE IMPACTO AMBIENTAL Y PLAN DE MANEJO AMBIENTAL PARA LA FASE DE EXPLOTACIÓN DEL BLOQUE ESPEJO

DIRECTOR DEL PROYECTO: Ing. Miguel Alemán

CONTIENE: MAPA GEOLÓGICO

ESCALA TRABAJO: 1:5,000

FECHA: agosto, 2024

ARCHIVO DIGITAL: C:\EA_EXPLOTACION_BLOQUEESPEJO\PROYECTOS\1-6_GEOLOGIA.mxd

No.: 3.1-6

ELABORADO POR: DEPARTAMENTO GIS ENTRIX

SOBRE LA BASE DE: SGA, Proyecto de inversión "Operación de cartografía escala 1:5 000 y generación de cartografía básica oficial ciudad "Santafé de Bogotá" escala 1:5000, 2015-2017. SGA, Proyecto de inversión "Operación de cartografía básica oficial ciudad de Bogotá" escala 1:5000, 2015-2017. SGA, Proyecto de inversión "Operación de cartografía básica oficial ciudad de Bogotá" escala 1:5000, 2015-2017. SGA, Proyecto de inversión "Operación de cartografía básica oficial ciudad de Bogotá" escala 1:5000, 2015-2017.

PROYECTO: 10490309