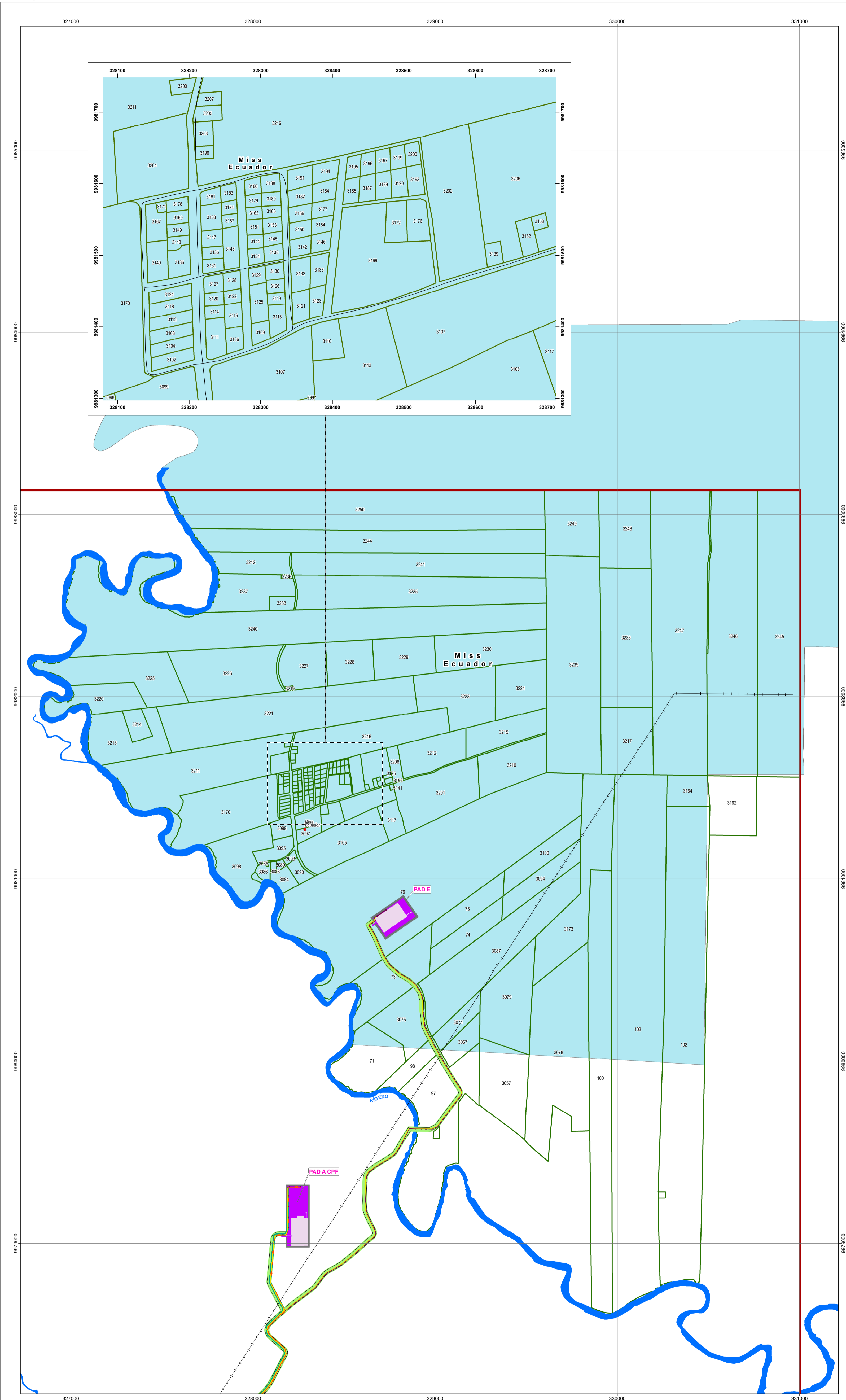
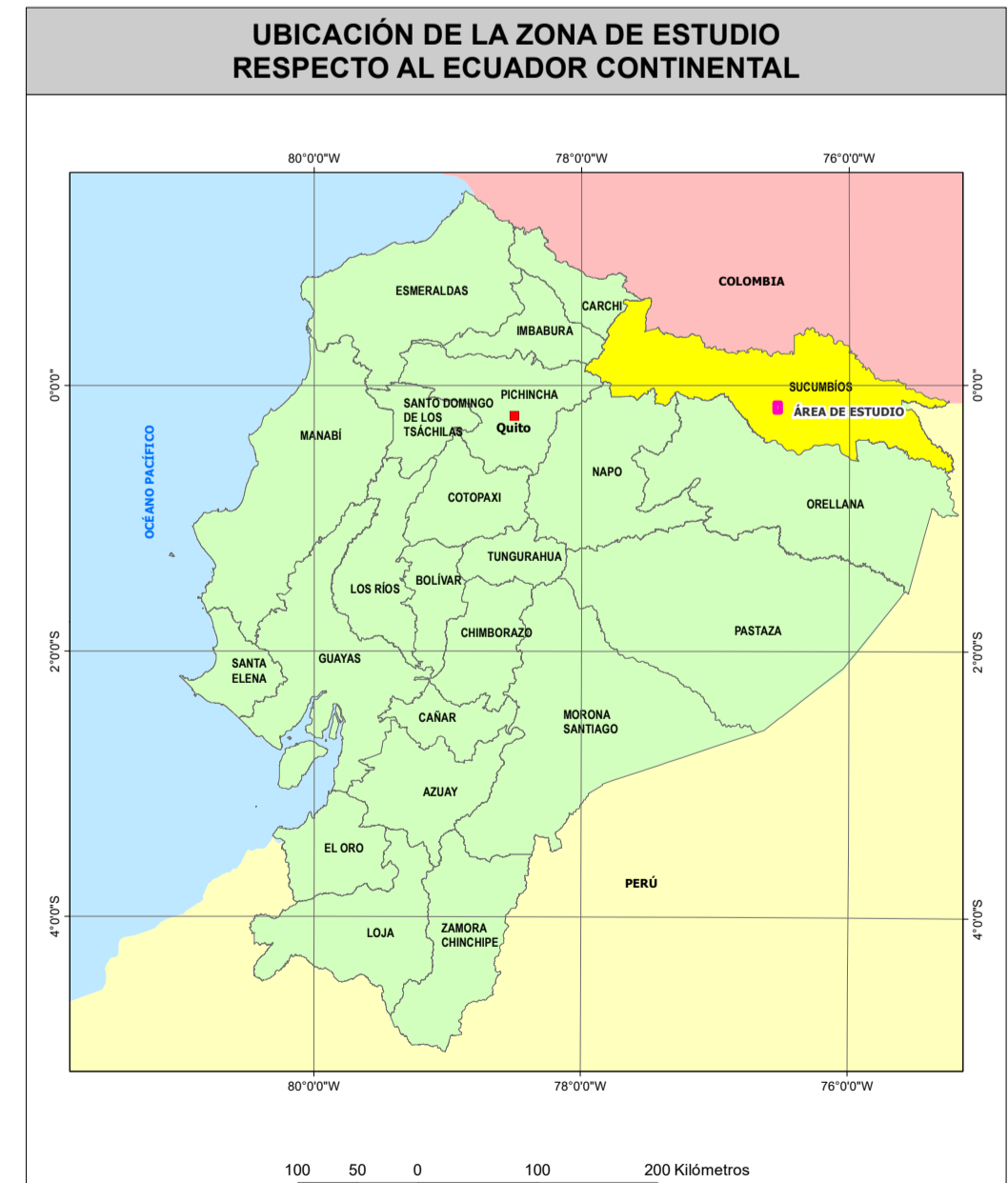


Zona 18 Sur

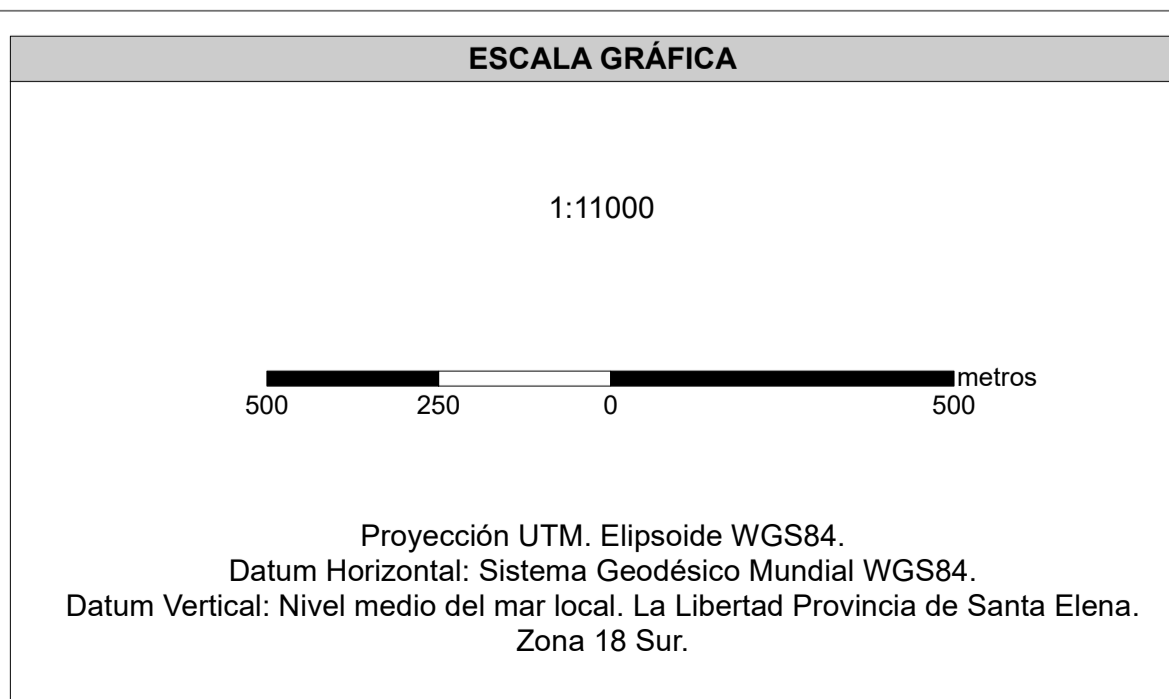


LEYENDA			
	Bloque Espejo		
	Área geográfica		
IMPLANTACIÓN			
	Línea de flujo		
	Línea de transmisión entre PADS		
	Línea de transmisión interconexión con el Sistema Nacional Interconectado (SNI)		
	Oleoducto secundario		
	Derecho de vía compartido		
	Ampliación		
	Plataforma licenciada		
	Talud		
LOCALIDADES			
	Miss Ecuador		
PREDIOS			
	Predios Bloque Espejo selection		

Código etiqueta	Propietario	Código etiqueta	Propietario
71	AGUSTÍN LEÓN	3158	ANABEL GUERRERO
73	LEON BENIGNO GONZALEZ MORA	3160	RAMIRO GUILLERMO
74	GERMAN ERNESTO GONZALEZ	3162	EDISON GAVILANEZ
75	MIRIAM GONZALEZ	3163	NORMA BRIONES
76	FREDY MARICELLO	3164	TITO AGUSTIN PALLA PAREZ
87	JOSE OVIDIO MATEU CASTRO	3165	ANGEL EDUARDO VALDERRAMON ROMERO
88	JUAN RODRIGUEZ CHULLIAN TAPIA	3166	PEDRO GUSTAV
100	DANIEL REINOSO	3167	SUBCENTRO DE SALUD MISS ECUADOR
102	ORLANDO PALLA	3168	JESUS EFRAIN SANTOS ESPIN
103	HEREDEROS DE ORGE ORLANDO ORELLANA	3169	ASOCIACION LUCHA POR EL PROGRESO
3057	LUIS ANTONIO PASTO	3170	OSCAR REINADO
3067	ABEL ARTURO SANCHEZ ARMILLO	3171	CASA COMUNAL DE MISS ECUADOR
3074	ANTOLIN ESTEBAN SANTOS VASQUEZ	3172	MARIA COCANEL
3075	RUBEN OVIDIO VARGAS ORTEGA	3173	ANTONIO FRANCISCO SALAZAR
3078	ELEUTERIO VICTOR ORTEGA PAREDES	3174	SUBCENTRO DE SALUD MISS ECUADOR
3079	PISCO GARCIA MIGUEL GONZALEZ	3175	PATRICIA GUERRERO
3084	ORLANDO ELIJIO VALDEZ VALDERRAMA	3176	LUIS SANCHEZ
3085	TEODORO RAMON PARRAGA	3177	ROSAMORA
3086	DANIEL ARMANDO VALDEZ CEDEÑO	3178	JAIRO ISABEL PALLA FAREZ Y HERMANOS
3087	MARIA ALFONSA GALEAS MASABANDA	3179	LAURA PIEDRO ANGULO GUILLEN
3088	PISCINAS DE ORO	3180	MARIBEL RIVERA
3089	MONICA JOHELINE DELGADO DELGADO	3181	JOSE SAUJEL MATEU MOLINA
3090	RODOLFO VALDEZ CEDEÑO	3182	DIVINA MERA
3093	MONICA JOHELINE DELGADO DELGADO	3183	EDISON GAVILANEZ
3094	LUIS ROBERTO ZAMBRANO MORALES	3184	ALDO RAMON GARCIA
3095	JULIO ASAD FALLU MARICELLO	3185	FRANKLIN GAVILANEZ
3097	RAMON BERTRAM FALLU MARICELLO	3186	JOSE MAZDA
3098	RODOLFO VALDEZ CEDEÑO	3187	MIGUEL MILTON LILU MIGUANO RAMIREZ
3099	UNIDAD EDUCATIVA	3188	ANALUCIA GARCIA FALLU
3100	LEON BENIGNO GONZALEZ MORA (ANTERIOR PROPIETARIO)	3189	ESTUARDO GUSTAV
3102	CONSUELO ELIANTIMAR LÓPEZ	3190	JULIAN ARAS
3104	MARÍA DEL CARMEN ZAMBRANO ROSADO	3191	ULIBO CESAR VEGAMELENA
3105	FANNY BEATRIZ FALLU MARICELLO	3193	ERNESTO CARILLO
3108	BLANCA ALFONSA RECALDE TRULLO	3194	JULIO ALBERTO LAMACHE LLIVISAY
3107	RAMON FELIPE CALUJALTA MORALES	3195	ORLANDO PALLA
3108	IGLESIA CATOLICA SAN MARCELO DE JESUS	3196	SEGUNDO GUSTAV
3109	ISABEL MONSERRATE ARDOLLA VELEZ	3197	ALDO DOMINGAS
3110	CEMENTERO	3198	VICENTE MORA
3111	JULIO ASAD FALLU MARICELLO	3199	NAPOLEON RUIZ
3112	GEORGINA ALEJANDRO VALDERRAMON GARCIA	3200	SIXTO JULIO CARILLO LORENAL CAZAR
3113	FERNANDA ARCEVALLO MACIAS	3201	JOSE FALLU
3114	JUAN PABLO MATEU MOLINA	3202	MIGUEL MILTON LILU MIGUANO RAMIREZ
3115	MANUEL ORELLANA	3203	WILLIAN HOCOS BRICEÑO
3116	FRANKLIN GAVILANEZ	3204	RECINTO DEPORTIVO
3117	BELGICA ESTHER GONZALEZ PASTO	3205	DANNY PALLA MENDOZA OLIVERA
3118	LUIS ROBERTO ZAMBRANO MORALES	3206	MARIBEL ALFONSA ARMILLO QUISPE
3119	DELIA LÓPEZ	3207	LUIS EDUARDO ZAMBRANO
3120	JHON ALEX GUERRA ERASO	3208	OSWALDO LORENDO SALAZAR
3121	JOSE EDITO VALDERRAMON ROMERO	3209	SANDRA RAQUEL GUAYLA GUALA
3122	CARMEN ANGULO	3210	DAVID MARICELLO
3123	MISHEL MENDOZA	3211	GUILHERMO ALVARO GUAYLA ARMILLO
3124	DANIEL EDUARDO MORA PASTO	3212	ROQUE ALVARO CALUJALTA GUILLE
3125	STALIN VILLERA	3214	MIGUEL LEMOS
3126	PEDRO SERRELL MORA VERA	3215	ANTONIO FRANCISCO SALAZAR
3127	ESPACIO PUBLICO	3216	VINICIO COLANA
3128	CECILIA EDITH VARGAS ARMILLO	3217	VALERIA RAMON ORELLANA MOLINA
3129	PABLO ARMILLO	3218	EFRAIN SALTO
3130	DIANA VEGA GARCIA	3219	OLENKA KARINA CALLEDE GUANOQUIZA
3131	AREA COMUNAL ANONIOS PUBLICOS	3220	DARÍO LEONARDO ROSAS GARCIA
3132	LUIS PASTO	3221	GALLECOS CARILLO SEGUNDO NEPTALI
3133	MANUEL ORELLANA	3223	SIXTO JULIO CARILLO LORENAL CAZAR
3134	SERGIO VINICIO GALEAS ANGLIO	3224	GUSTAVO RIVERA
3135	MARIA PALLA COCANEL	3225	JAIRO OVIDIO ROSAS GARCIA
3136	SERGIO BENAMIN GALEAS PASTO	3226	AUGUSTO ORGE ARMILLO OLMEDO
3137	QUIDON HEREDIA ROMAN ROMAN	3227	ANGEL POLIBO ARMILLO OLMEDO
3138	MERCEDES PIEDRA LILU MIGUANO RAMIREZ	3228	DANIEL MORA
3139	LUIS VICENTE ZAMBRANO	3229	JUAN LUIS CALLEDE CARILLO
3140	IGLESIA CATOLICA DE MISS ECUADOR	3230	GALLECOS CARILLO SEGUNDO NEPTALI
3141	LUIS EDUARDO ZAMBRANO	3233	GABRIEL PALLA
3142	VICTOR ORTEGA	3235	EDGAR PATRICIO HODONOCHELE
3143	ELEUTERIO VICTOR ORTEGA PAREDES	3236	JUNTA DE AGUAS
3144	OSWALDO LORENDO SALAZAR	3237	ROSAMONTE ACOSTA Y HEREDEROS
3145	GABRIEL VICENTE LILU MIGUANO RAMIREZ	3238	PIEDRO ARMILLO
3146	MANUEL ORELLANA	3239	IVAN DUQUE
3147	LUIS VICENTE ZAMBRANO	3240	JULIO LAMACHE
3148	TERENCIO CARLA CULTURA CANCHA CUBERTIN	3241	ANALUCIA GARCIA FALLU
3149	SERGIO GONZALEZ	3242	HEREDEROS MILECIO GONZALEZ
3150	JOSE LOPEZ	3244	SANTOS CASTILLO BRIONES
3151	PATRICIA GUERRERO	3245	ELSA NEVES GARCIA VARGAS
3152	MOISES CARLOS TOLAMERA	3246	ULIBO CESAR VEGAMELENA
3153	NELSON ARTEAGA	3247	JHONNY DAVID GRESO CORREZ
3154	MARIA ALFONSA GALEAS MASABANDA	3248	PEDRO YANIEL ORELLANA
3156	MILTON EDISON GONZALEZ MORA	3249	NELSON PASTO
3157	MARIBEL GARCIA ROMERO CAMACHO	3250	JOSE EDITO VALDERRAMON ROMERO



SÍMBOLOS CONVENCIONALES	
	Centro poblado
	Drenaje principal
INFRAESTRUCTURA EXISTENTE	
	Línea de transmisión eléctrica



ESTUDIO DE IMPACTO AMBIENTAL Y PLAN DE MANEJO AMBIENTAL PARA LA FASE DE EXPLOTACIÓN DEL BLOQUE ESPEJO			
DIRECTOR DEL PROYECTO: Ing. Miguel Alemán		CONTIENE: MAPA DE PREDIOS LOCALIDAD MISS ECUADOR	
ESCALA TRABAJO: 1:5.000	FECHA: agosto, 2024	ARCHIVO DIGITAL:	No. 3.3-2-A
ESCALA IMPRESIÓN: 1:11.000	© 2024, ENTRIX, EXPLOTACIÓN DE YACIMIENTO DE GAS EN PREDIOS MISS ECUADOR		
ELABORADO POR: DEPARTAMENTO GIS ENTRIX		SOBRE LA BASE DE: IGM, Proyecto de inversión "Obtención de cartografía escala 1:5.000 y generación de cartografía básica oficial escala 1:50.000 a nivel nacional" escala 1:5000, 2011-2017 GeoPark, Diseño de facilidades del proyecto, 2023. Ministerio de Energía y Minas, Bloque petrolero 2020. Via Legal, Informe de Gestión Invernal Bloque Espejo, noviembre 2020. GAD Municipal Shushufindi, Catastro, mayo - junio, 2023.	
PROYECTO: 01409309			