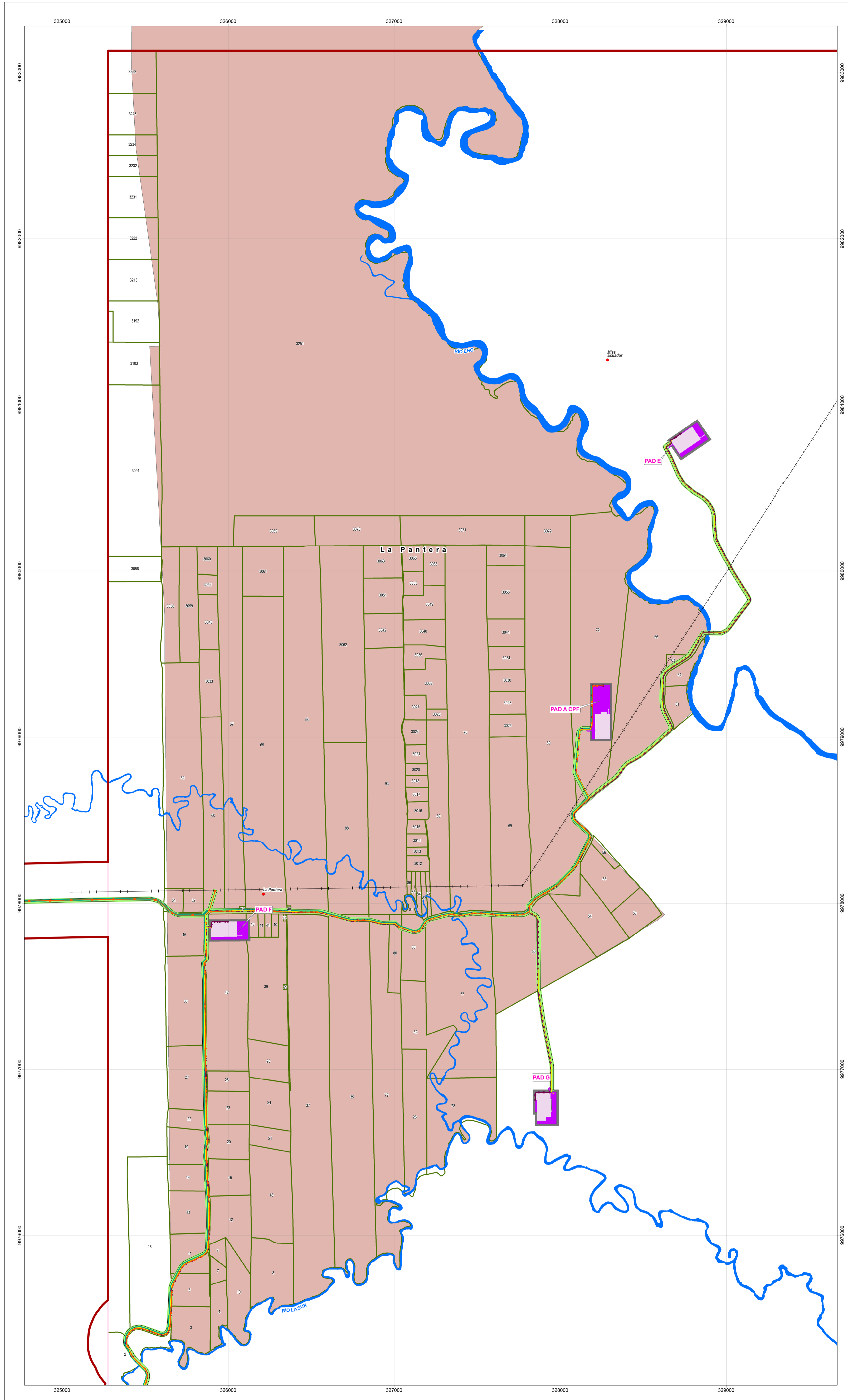


Zona 18 Sur



LEYENDA

- Bloque Espejo
- Área geográfica
- IMPLANTACIÓN
- Línea de flujo
- Línea de transmisión entre PADs
- Línea de transmisión interconexión con el Sistema Nacional Interconectado (SNI)
- Oleoducto secundario
- Derecho de vía compartido
- Ampliación
- Plataforma licenciada
- Talud

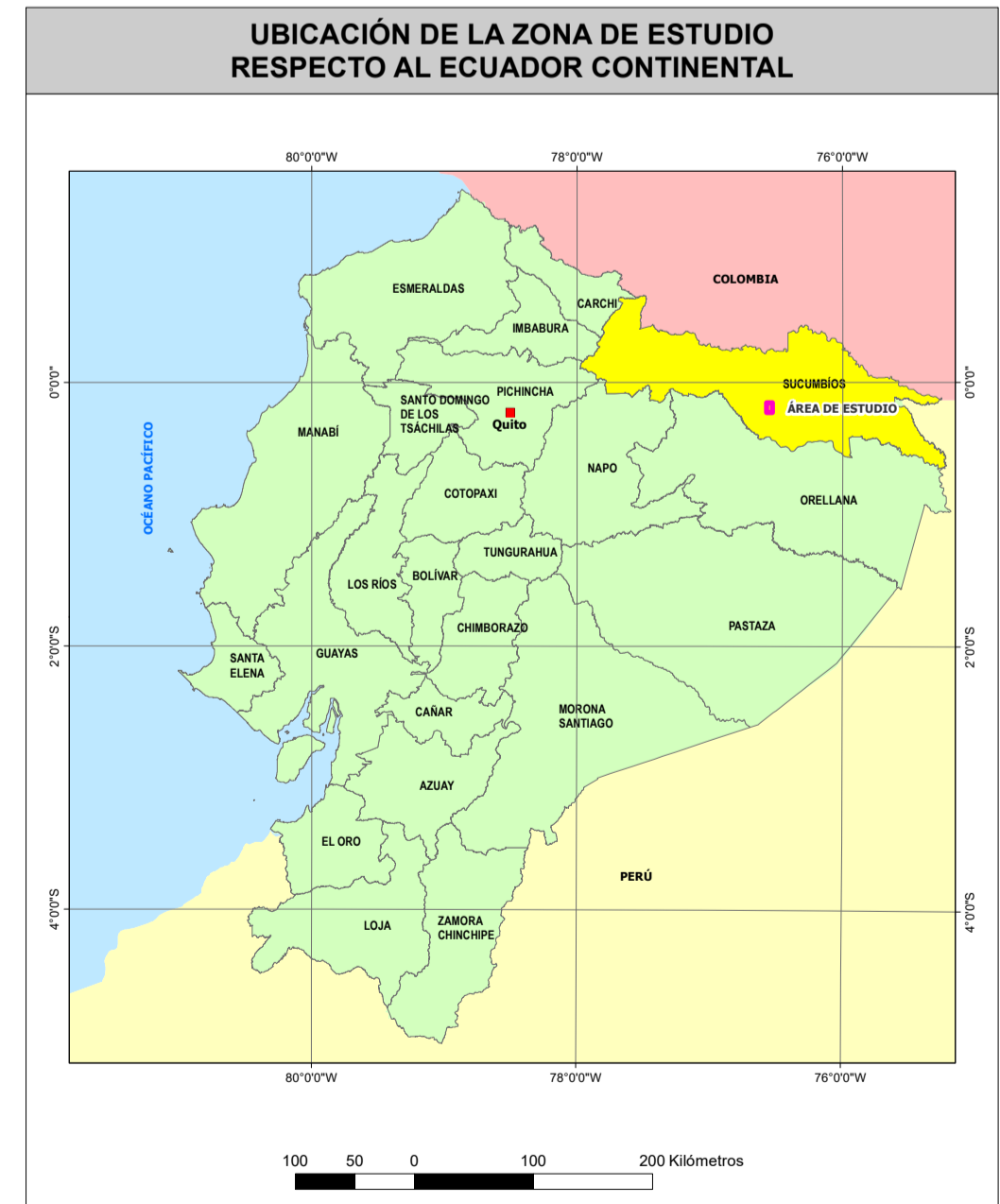
LOCALIDAD

- La Pantera

PREDIOS

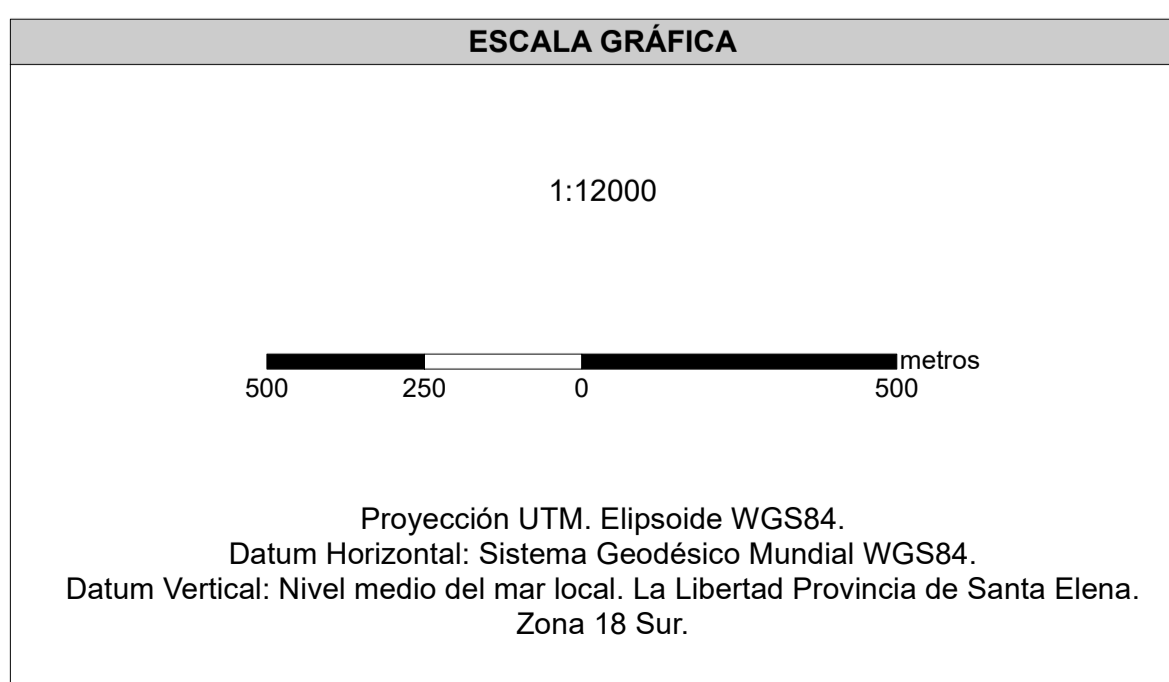
- Predios Bloque Espejo

Código etiqueta	Propietario	Código etiqueta	Propietario
2	ENMA LUCIA CABRERA	80	LUIS RESTREPO QUINTEROS
3	FERNANDO ORTEGA	81	GUSTAVO BRAVO
4	JORGE ANGAMARCA	82	LIDER ROBERTO BRAVO FRANCO
5	LUIS ORTEGA	83	RENE BRAVO
7	LUIS POGO	84	MARGARITA BRAVO
8	JHON PEREZ	85	NANCY BRAVO
9	ARMANDO NEPTALI CABEZAS	86	JENNY BRAVO
10	BLANCA DOLORES SNGUENZIA SIGUENZIA	88	TEODOMIRO QUINALOA
11	AJENIO RUSIO ORTEGA BARCO	89	OSCAR RENE MARCILLO
12	ALONSO PEREZ	93	GILBERTO QUINALOA CAMBO
13	ÁNGEL MANOBANDA	3012	OFREDO CARRERA
14	MARÍA DEL CARMEN ORTEGA SANCHEZ	3013	RENE BRAVO
15	JOSÉ GARCÍA	3014	MARGARITA BRAVO
16	BENJAMÍN CAMBO	3015	NANCY EDELMIRA BRAVO FRANCO
18	HOLGUER BERRONES	3016	LIDER ROBERTO BRAVO FRANCO
19	LUIS ORTEGA	3017	JENNY ROSAURA BRAVO FRANCO
20	EDGAR ALONSO SILVESTRE SINCHIRE	3018	PEDRO AUGUSTIN BRAVO CHUEZ
21	PATRICIO BERRONES	3020	LEONARDO JUAN BRAVO CHUEZ
22	MARITZA ORTEGA	3021	NANCY EDMIRA BRAVO FRANCO
23	WILLIAN VICENTE GARCÍA MIRANDA	3024	RENE MARCILLO
24	GERMANIA BERRONES	3025	MARIA VERDESOTO
25	MARTHA BEATRIZ GARCÍA MIRANDA	3026	SEGUNDO MIGUEL ANGAMARCA RAMIREZ
26	SANTOS VARGAS	3027	GUSTAVO BRAVO
27	JULIA ORTEGA	3028	FERNANDO VERDESOTO
28	WASHINGTON BERRONES	3030	JOSE VERDESOTO
29	ROSA YOCURO	3032	NANCY BRAVO
32	RAMÓN FERRÍN	3033	MARCELA GARCIA
33	ROBERTO ORTEGA	3034	ADRIANA VERDESOTO
35	HEREDERO DE ARSITIDES ANASTASIO FIGUEROA PONCE	3036	RENE BRAVO
36	JUAN CARLOS PANCHI MOROCHO	3040	LUIS ALBERTO TUMBAO MOREIRA
37	HEREDEROS DE ÁNGEL ROGELIO GAROFOLO GAROFOLO	3041	AURORA VERDESOTO
38	ÁLVARO MIGUEL MACAY BENITO	3042	ÁNGEL ISAUIL ANGAMARCA ANGAMARCA
39	HOLGUER BERRONES	3048	JENNY GARCIA
40	GERMANIA BERRONES	3049	GUSTAVO BRAVO
41	WASHINGTON BERRONES	3051	GUIDO QUINALOA
42	MAURICIO IBAN ZARUMA HUGO	3052	PABLO ÁNGEL GARCÍA (ANTERIOR PROPIETARIO)
43	PATRICIO BERRONES	3053	AMPARO MABEL BRAVO BRAVO
44	LUIS BERRONES	3055	JAVIER VERDESOTO
46	ISIDRO CEDEÑO	3056	JUAN GUAMAN
47	RECINTO RELIGIOSO	3058	MIGUEL FERNANDO CAMPOVERDE GARCIA
48	ROLANDO RAMÓN ARTURO GARCÍA ANGAMARCA	3059	RICARDO DANIEL CAMPOVERDE GARCIA
50	HEREDEROS MIGUEL ERASMO PISCO ORTEGA	3060	MYRIAN RODRIGUEZ
51	MIGUEL FERNANDO CAMPOVERDE GARCÍA	3061	ÁNGEL ARTURO QUINALOA RAMIREZ (ANTERIOR PROPIETARIO)
52	RICARDO DANIEL CAMPOVERDE GARCÍA	3062	PABLO MOREJON
53	JORGE DANILLO BONILLA BORJA	3063	GILBERTO QUINALOA CAMBO
54	MIGUEL ERASMO TULCÁN YARPAZ	3064	MAURICIO IBAN ZARUMA HUGO
55	CRISTIAN LOMBEDA	3065	GUSTAVO BRAVO
56	ORTIZ CEDEÑO EDWIN FABIAN	3066	SEGUNDO MIGUEL ANGAMARCA RAMIREZ
59	MARÍA SARITAMA	3069	ÁNGEL ARTURO QUINALOA RAMIREZ
60	PABLO ÁNGEL GARCÍA	3070	EDWIN BOLAÑOS
61	MINISTERIO DE EDUCACIÓN	3071	JORGE MESIAS QUINALOA RAMIREZ
62	GERARDO MIGUEL CAMPOVERDE SARITAMA	3072	MARIA TERESA QUINALOA
63	ÁREA VERDE	3091	AGROMAGNOLIA
64	CENTRO POBLADO LA PANTERA	3103	GUALBERTO MEDINA
65	ÁNGEL ARTURO QUINALOA RAMIREZ	3192	MILTON RUMIGUANO
66	HERALDO ROMERO	3213	VICENTA ARIAS
67	ROSA GARCÍA	3222	RAMIRO QUINALOA
68	JOSELINA CHACAMA	3231	PABLO ISIDRO GONZALEZ GUEVARRA
69	SEGUNDO ARNULFO LIMA VARGAS	3232	SR RENOZO
70	SEGUNDO MIGUEL ANGAMARCA RAMIREZ	3234	MANUEL MARTIN CELI PAMBI
72	COMPAÑÍA MORENO TORRES HERMANOS NUEVA PALMA CIA.	3243	HUMBERTO QUICHIMBO
77	JOSÉ ARMANDO PISCO ORTEGA	3251	PALMERAS DEL ECUADOR S.A.
78	JOSÉ ARMANDO PISCO ORTEGA	3252	SR BRITO
79	NORMA VERDESOTO		



SÍMBOLOS CONVENCIONALES

- Centro poblado
- Drenaje principal
- INFRAESTRUCTURA EXISTENTE
- Línea de transmisión eléctrica



ENTRIX Latin America **GEOPARK**

ESTUDIO DE IMPACTO AMBIENTAL Y PLAN DE MANEJO AMBIENTAL PARA LA FASE DE EXPLOTACIÓN DEL BLOQUE ESPEJO

DIRECTOR DEL PROYECTO: Ing. Miguel Alemán	CONTIENE: MAPA DE PREDIOS LOCALIDAD LA PANTERA
ESCALA TRABAJO: 1:5.000	FECHA: agosto, 2024
ESCALA IMPRESIÓN: 1:12.000	ARCHIVO DIGITAL: C:\GA_EXPLOICION_ESPEJO\PROYECTOS\3.3-GPREDIOS_LA\ANTERIOR_2024
ELABORADO POR: DEPARTAMENTO GIS ENTRIX	SOBRE LA BASE DE: IGM. Proyecto de inversión "Obtención de cartografía escala 1:5.000 y generación de cartografía básica oficial escala 1:50.000 a nivel nacional" escala 1:5000, 2011-2017 Geopark. Diseño de facilidades del proyecto, 2023. Ministerio de Energía y Minas. Bloque pantera, 2020. Vía Legal. Informe de Gestión Inmobiliaria Bloque Espejo, noviembre 2020. GAD Municipal Shushufindi. Catastro, mayo - junio, 2023.

No. 3.3-2-D

PROYECTO:01409309