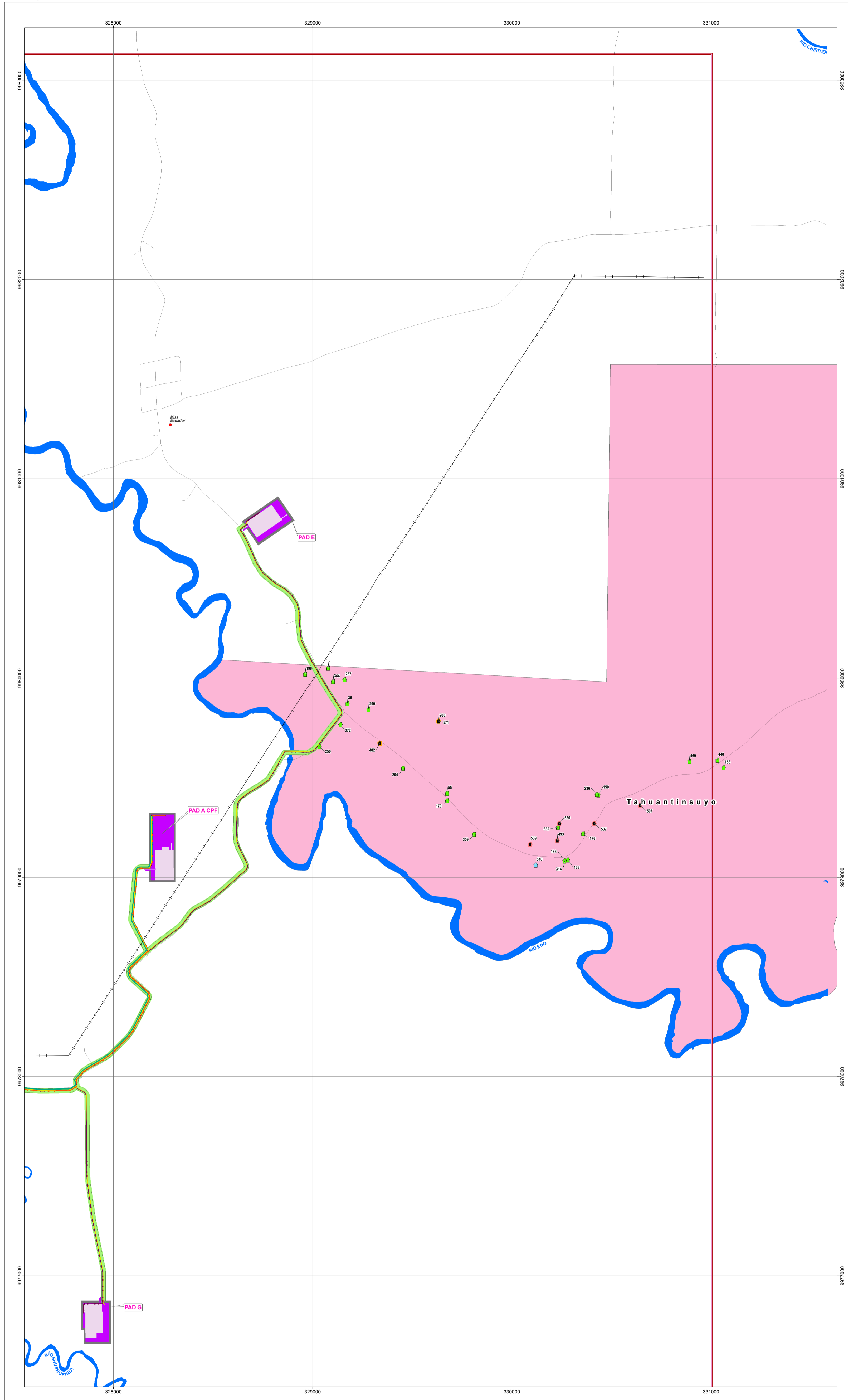


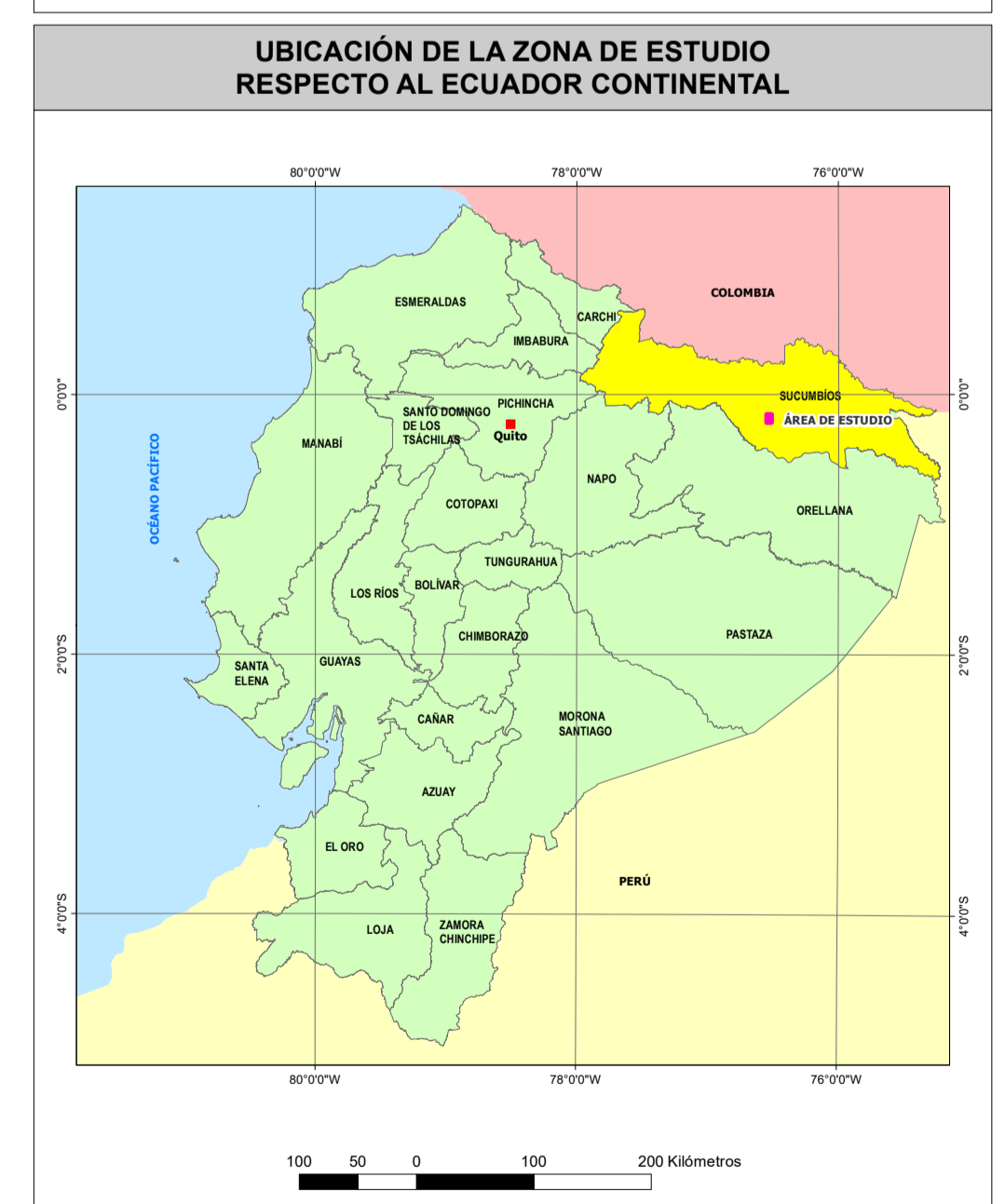
Zona 18 Sur



**LEYENDA**

- Bloque Espejo
- Área geográfica
- IMPLANTACIÓN
  - Línea de flujo
  - Línea de transmisión entre PADs
  - Línea de transmisión interconexión con el Sistema Nacional Interconectado (SNI)
  - Oleoducto secundario
  - Derecho de vía compartido
  - Ampliación
  - Plataforma licenciada
  - Talud
- LOCALIDAD
  - Tahuantinsuyo
- VIVIENDAS
  - Vivienda Ocupada
  - Vivienda Temporal
  - Vivienda Ocupada - Rechazo entrevista
  - Vivienda Desocupada

| Código etiqueta | Nombre                          |
|-----------------|---------------------------------|
| 1               | ABEL ARTURO SANCHEZ JARAMILLO   |
| 36              | EDUARDO DUBERLI VILLENNA NAULA  |
| 55              | BRYAN AGUSTIN PULLA PISCO       |
| 133             | ELIAS DANIEL PULLA FARES        |
| 150             | FELIX ANTONIO PULLA CORONEL     |
| 158             | GABRIEL DAVID GANCHOZO BRAVO    |
| 170             | GUIDO ALBERTO ALVAREZ MURILLO   |
| 176             | HECTOR CRISTOBAL RUIZ GARCIA    |
| 186             | ANBAL MONTALVAN                 |
| 198             | JAIME RODOLFO CUCHUYAN TAPA     |
| 200             | JAIRO ISMAEL PULLA FAREZ        |
| 204             | HECTOR EDGAR MOREIRA PEÑARIETO  |
| 236             | JOSE ALEJANDRO LOOR BARRES      |
| 237             | JOSE AMADO MANOBANDA SALABARRIA |
| 250             | JOSE HONORIO MATUTE CASTRO      |
| 290             | LUIS ANTONIO PASTO              |
| 314             | MARCELO EDILBERTO ROMAN ROMAN   |
| 332             | MARIA ELENA VERA VARELA         |
| 344             | JOSIAS ISAI SANCHEZ MONTERO     |
| 359             | MIGUEL GEOVANNY PISCO GAMBOA    |
| 372             | NERIS FABIAN PEREZ MOLINA       |
| 440             | SOLANDA AIDE ZAMBRANO QUIROZ    |
| 469             | ZOLA MARGARITA CORONEL NUGRA    |
| 482             | BENJAMIN GALEAS                 |
| 493             | ELIAS PULLA                     |
| 507             | JAIRO PULLA                     |
| 530             | MARIA VARELA                    |
| 537             | ORLANDO PUYO                    |
| 539             | PEDRO ORELLANA                  |
| 540             | PEDRO ORELLANA                  |
| 571             | VICTOR ORTEGA                   |

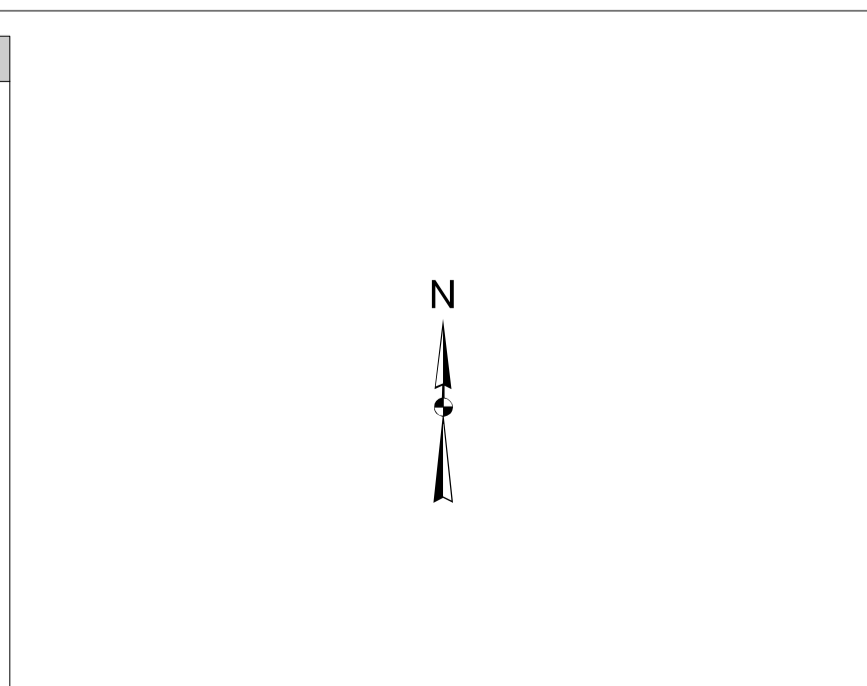


**SÍMBOLOS CONVENCIONALES**

- Centro poblado
- Vía
- Drenaje principal

**INFRAESTRUCTURA EXISTENTE**

- Línea de transmisión eléctrica



**ESCALA GRÁFICA**

1:10000

Proyección UTM. Elipsoide WGS84.  
Datum Horizontal: Sistema Geodésico Mundial WGS84.  
Datum Vertical: Nivel medio del mar local. La Libertad Provincia de Santa Elena.  
Zona 18 Sur.

**ENTRIX Latin America** **GEOPARK**

**ESTUDIO DE IMPACTO AMBIENTAL Y PLAN DE MANEJO AMBIENTAL PARA LA FASE DE EXPLOTACIÓN DEL BLOQUE ESPEJO**

|  |  |
|--|--|
| DIRECTOR DEL PROYECTO:<br>Ing. Miguel Alemán | CONTIENE:<br>MAPA DE VIVIENDAS (BLOQUE ESPEJO)<br>LOCALIDAD TAHUANTINSUYO  |
| ESCALA TRABAJO: 1:5.000                      | FECHA: agosto, 2024  |
| ESCALA IMPRESIÓN: 1:10.000                   | ARCHIVO DIGITAL: <a href="#">3.3.4-C</a>   |
| ELABORADO POR:<br>DEPARTAMENTO GIS<br>ENTRIX | SOBRE LA BASE DE:<br>IGM. Proyecto de inversión "Obtención de cartografía escala 1:5.000 y generación de cartografía básica oficial escala 1:50.000 a nivel nacional" escala 1:5000, 2011-2017<br>GeoPark. Diseño de facilidades del proyecto, 2023. Ministerio de Energía y Minas. Bloque petrolero 2020<br>ENTRIX. Levantamiento de campo - Viviendas, junio 2023. |

PROYECTO:10490309