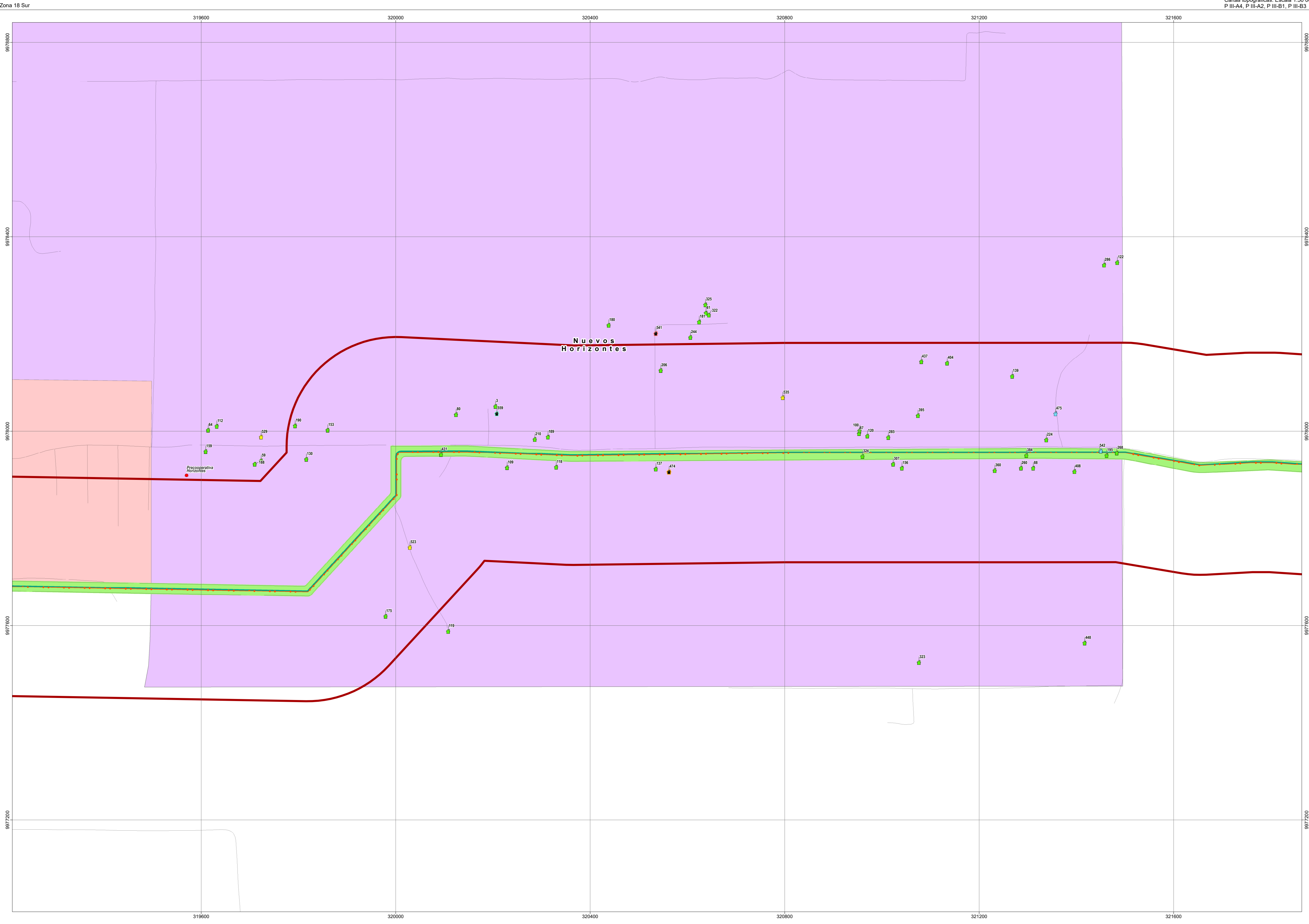


ESTUDIO DE IMPACTO AMBIENTAL Y PLAN DE MANEJO AMBIENTAL PARA LA FASE DE EXPLOTACIÓN DEL BLOQUE ESPEJO

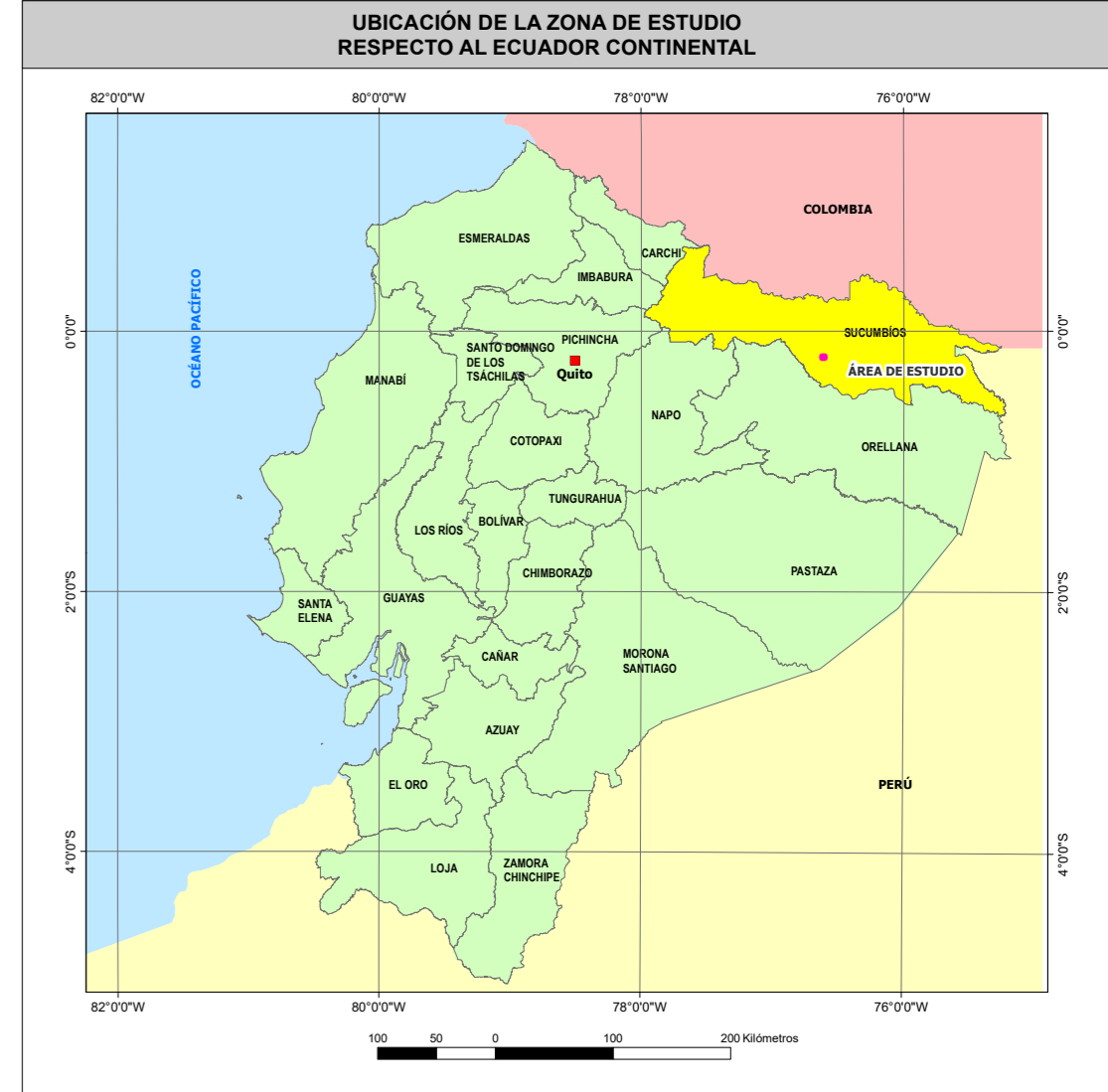
Cartas topográficas. Escala 1:50 000
P III-A4, P III-A2, P III-B1, P III-B3



LEYENDA

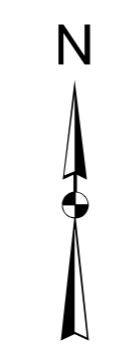
- Área geográfica
- IMPLANTACIÓN**
 - Línea de transmisión interconexión con el Sistema Nacional Interconectado (SNI)
 - Oleoducto secundario
 - Derecho de vía compartido
- LOCALIDAD**
 - Nuevos Horizontes
- VIVIENDAS**
 - Vivienda Ocupada
 - Vivienda Ocupada - Nadie en casa
 - Vivienda Ocupada - Rechazo entrevista
 - Vivienda Ocupada - Informante no calificado
 - Vivienda Temporal
 - Vivienda en Construcción
 - Vivienda Desocupada

Código esteta	Propietario
3	ANTENOR CRISTOBAL CABRERA MENDETA
59	CARLOS ALBERTO PEREZ TAMAYO
61	CARLOS ALFREDO BOSQUES MORERA
64	CARLOS LUIS ANGLUO VALVERDE
80	OSNE FERRAZ RUILOBA MALDONADO
87	CRUZ ERMENA SILVA
88	DANI GABRIEL CALVA BRAVO / RUMALDO TRINIDAD MOREIRA ZAMBRANO
100	DAVID EDUARDO MENESES YELA
109	DIANA ELIZABETH MOREIRA ZAMBRANO
112	DIEGO FERNANDO RUIZ LARRERA
118	EDGAR MIGUEL CASACHANA NEVES
119	EDGARDO RAFAEL MEDINA ARIAS
120	EDISON FERNANDO CARANGUI SILVA
122	EDUARDO LEONEL VERDEGOTO NAULA
130	EDY FERNANDO PINARGOTE MERA
137	ENRIQUE ALFREDO MOREIRA ZAMBRANO
139	ESTALIN RODOLFO BOSQUES MORERA
153	FERNELIS AMLKAR ORTEGA BENALCAZAR
156	FRANKLIN STALIN CARRASCO PAMBABAY
159	GENESIS ANAS DELGADO CABRILES
175	HECTOR ARMANDO MEDINA ALARCON
180	HENRY JAVIER RAMIREZ BOMBOSA
181	HENRY LEONEL BOSQUES MORERA
188	IGNACIO MANUEL PINARGOTE
189	IGNACIO RAMON BARRAGAN BARRAGAN
190	INCENSO BIRON VERA RIAS
195	JACINTO PASCUAL ZAMBRANO MOREIRA
206	JEFFERSON FABIAN ZAMBRANO MOREIRA
210	JERSON NATANAEL BARRAGAN LUCIO
224	CRISTIAN PATRIFIO VELASQUEZ PINCAY
244	JOSE ELIAN VIVANCO VERA
260	JUAN ANTONIO MOREIRA MUNGIZ
268	JUAN JOSE MOREIRA
285	LIVINTON OSWALDO CABRERA TORRES
286	LIZANDRO OMAR VERDEGOTO BOSQUE
307	MANUEL DE LOS SANTOS PINARGOTE
322	MARCO LEONEL BOSQUES ROMERO
323	MARCO MANUEL MEDINA ALARCON
324	MARCO VINICIO CARANGUI SILVA
325	MARCOS JAVIER BOSQUES MORERA
360	MILTON GUILLERMO ZAMBRANO BRAVO
384	ORLY ALFREDO BOSQUES ATENCIA
395	PLACIDO ANCELMO MOREIRA ZAMBRANO
404	RENE AUGUSTO VIVANCO BERMEJO
408	RODOLFO ANGEL PAZURIA CAMACHO
431	SERGIO ALCIDES BOSQUE ROMERO
437	SIBON SOLIVAR CABRERA PARRAGA
448	TOFILO GERARDO CABRERA BARRÉ
474	ALEJANDRO QUINALDA
475	ALFREDO BOSQUES
523	KLEVER PINARGOTE
529	MARIV JARDALLO
535	MIGUEL ANIBAL PENA NADE EN CASA 2DA VISITA
541	PROPIETARIO NO IDENTIFICADO
542	PROPIETARIO NO IDENTIFICADO
559	RUTH CABRERA



SÍMBOLOS CONVENCIONALES

- Centro poblado
- Zona urbana
- Vía



ESCALA GRÁFICA

1:4000

Proyección UTM. Elipsoide WGS84.
Datum Horizontal: Sistema Geodésico Mundial WGS84.
Datum Vertical: Nivel medio del mar local. La Libertad Provincia de Santa Elena.
Zona 18 Sur.

ENTRIX Latin America

GEOPARK

ESTUDIO DE IMPACTO AMBIENTAL Y PLAN DE MANEJO AMBIENTAL PARA LA FASE DE EXPLOTACIÓN DEL BLOQUE ESPEJO

DIRECTOR DEL PROYECTO: Ing. Miguel Alemán

CONTIENE: MAPA DE VIVIENDAS LOCALIDAD NUEVOS HORIZONTES

ESCALA TRABAJO: 1:5,000 **FECHA:** agosto, 2024 **ARCHIVO DIGITAL:** [\[Link\]](#) **No.:** 3,3-4-G

ELABORADO POR: DEPARTAMENTO GIS ENTRIX **SOBRE LA BASE DE:** ADA Proyecto de Inversión "Operación de cartografía actual 1:5.000 y generación de cartografía básica oficial Ecuador" (2016) y "Plan Nacional de Inversión" (2016-2024). Ministerio de Energía y Minas, Bases de datos 2020. ENTRIX. Levantamiento de campo "Viviendas junio 2023".

PROYECTO: 10490309