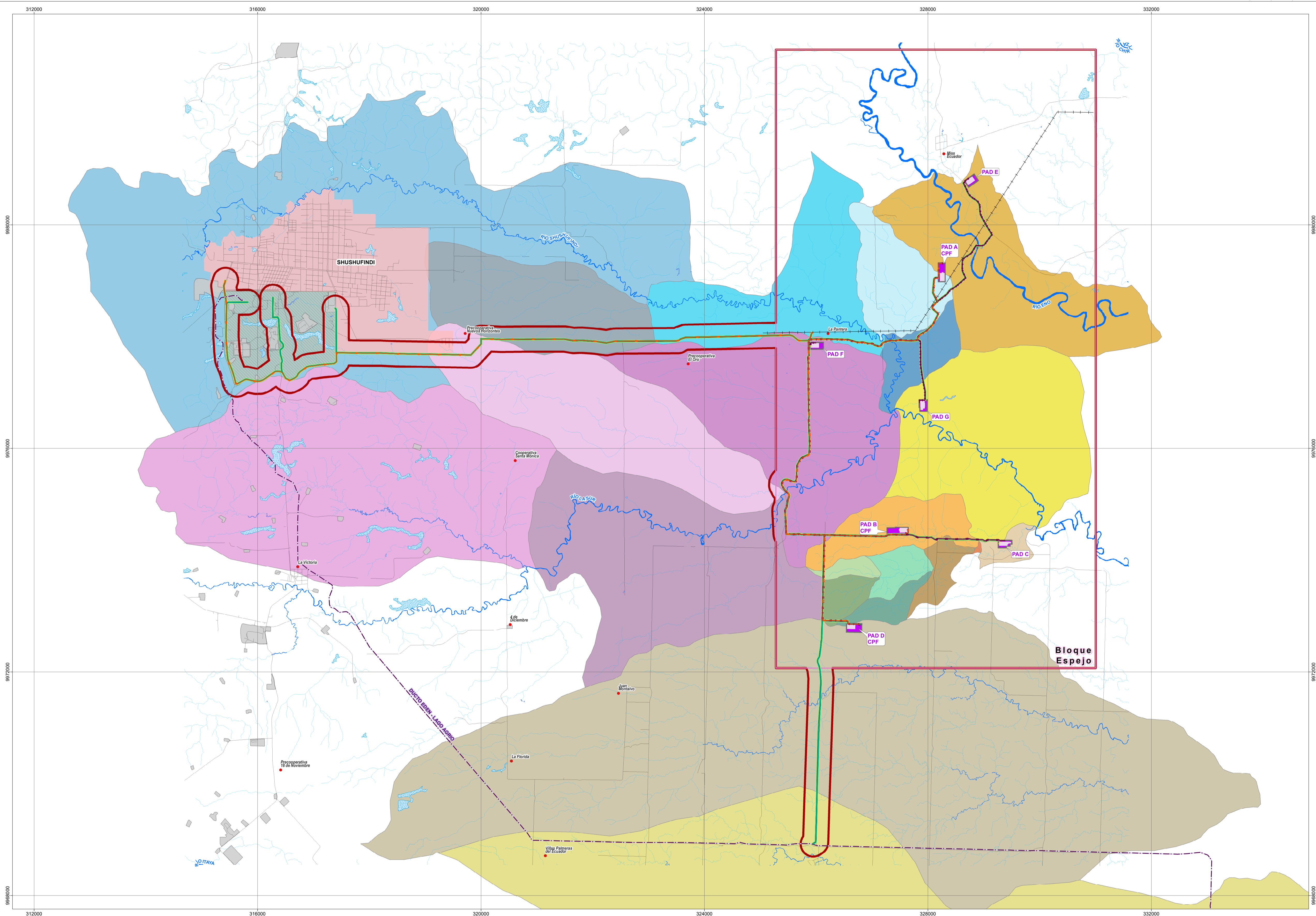


ESTUDIO DE IMPACTO AMBIENTAL Y PLAN DE MANEJO AMBIENTAL PARA LA FASE DE EXPLOTACIÓN DEL BLOQUE ESPEJO

Cartas topográficas. Escala 1:50 000
P III-A4, P III-A2, P III-B1, P III-B3

Zona 18 Sur

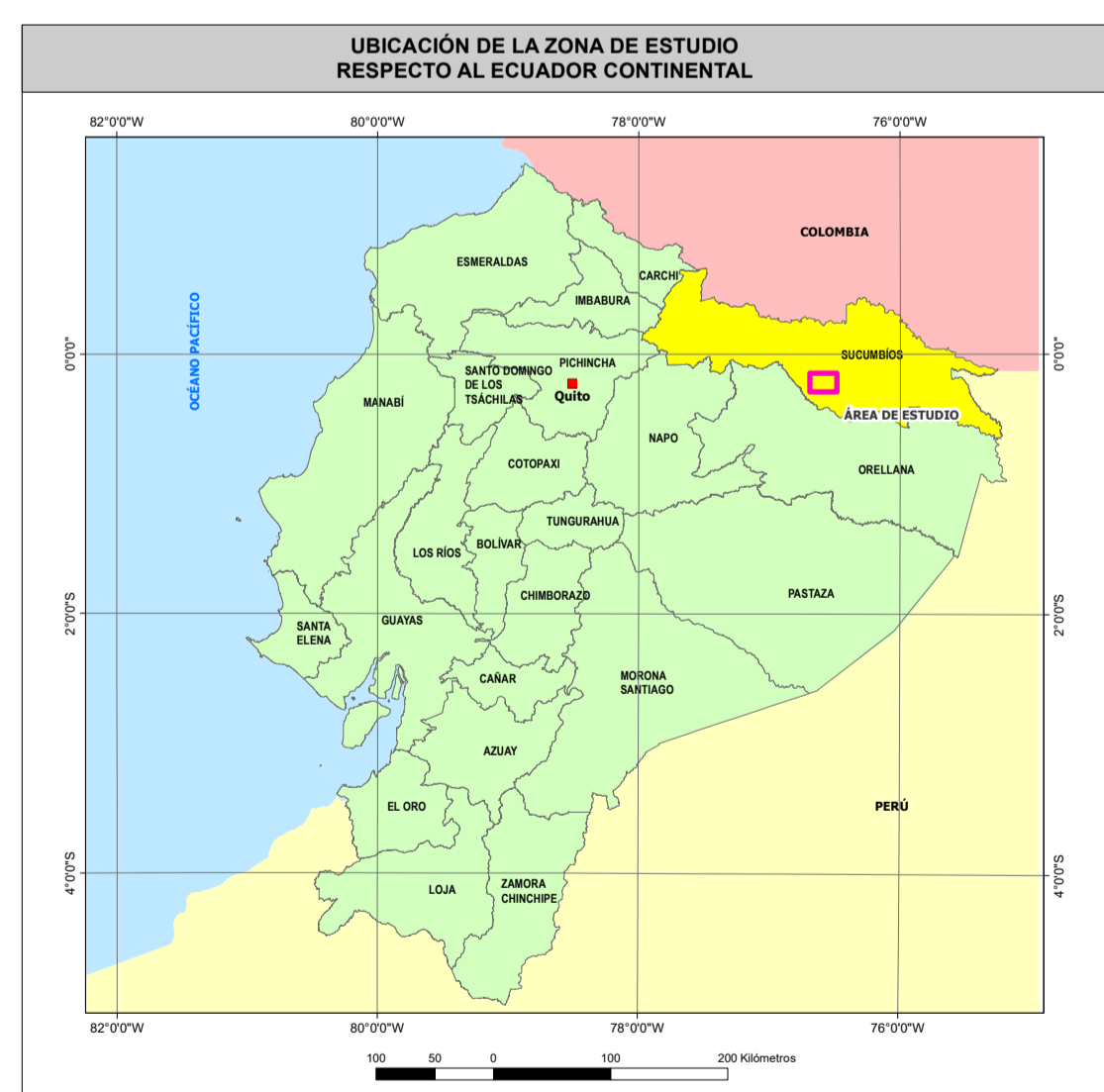


LEYENDA

- Bloque Espejo
- Área geográfica
- Línea de flujo
- Línea de transmisión entre PADs
- Línea de transmisión interconexión con el Sistema Nacional Interconectado (SNI)
- Oleoducto secundario
- Derecho de vía compartido
- Ampliación
- Plataforma licenciada
- Talud

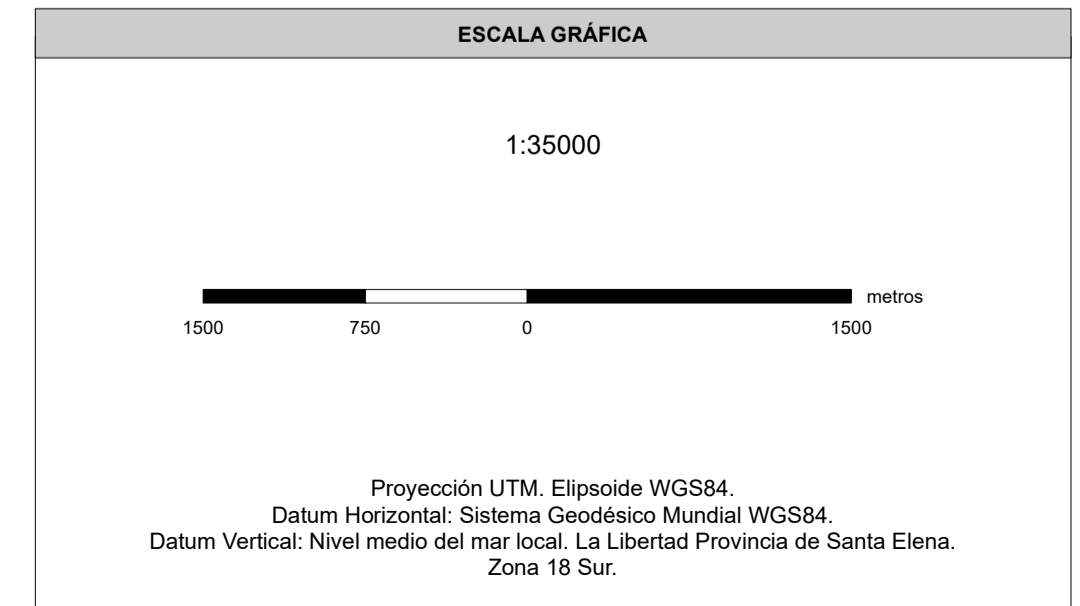
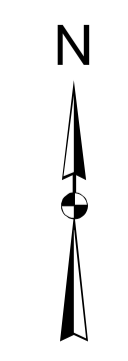
ÁREAS INFLUENCIA INDIRECTA - COMPONENTE FÍSICO
Hidrología y Calidad de agua

Etapa del proyecto	Unidad Hidrográfica Pfastetter	Código	Nivel	Área (ha)
Implantación	Unidad hidrográfica 497865142	497865142	Nivel 9	5118,64
	Unidad hidrográfica 497865144	497865144	Nivel 9	4630,50
	Unidad hidrográfica 497865147	497865147	Nivel 9	932,78
	Unidad hidrográfica 497865183	497865183	Nivel 9	805,94
	Unidad hidrográfica 4978651461	4978651461	Nivel 10	45,43
	Unidad hidrográfica 4978651463	4978651463	Nivel 10	1,78
Perforación	Unidad hidrográfica 4978651464	4978651464	Nivel 10	226,90
	Unidad hidrográfica 4978651465	4978651465	Nivel 10	63,21
Operación / Explotación	Unidad hidrográfica 4978651466	4978651466	Nivel 10	55,89
	Unidad hidrográfica 4978651467	4978651467	Nivel 10	68,14
	Unidad hidrográfica 4978651468	4978651468	Nivel 10	30,88
	Unidad hidrográfica 4978651469	4978651469	Nivel 10	58,25
	Unidad hidrográfica 4978651481	4978651481	Nivel 10	1067,22
	Unidad hidrográfica 4978651482	4978651482	Nivel 10	896,50
	Unidad hidrográfica 4978651483	4978651483	Nivel 10	1226,56
	Unidad hidrográfica 4978651484	4978651484	Nivel 10	2033,60
	Unidad hidrográfica 4978651491	4978651491	Nivel 10	139,79
	Unidad hidrográfica 4978651492	4978651492	Nivel 10	261,84
	Unidad hidrográfica 4978651493	4978651493	Nivel 10	619,17
	Unidad hidrográfica 4978651496	4978651496	Nivel 10	558,89
	Unidad hidrográfica 4978651497	4978651497	Nivel 10	3442,27
	All Hídrica y de suelo			



SÍMBOLOS CONVENCIONALES

• Centro poblado	INFRAESTRUCTURA EXISTENTE
 Zona urbana	 Línea de transmisión eléctrica
 Vía	 Ducto Edén - Lago Agrío
 Drenaje secundario	 Refinería Shushufindi
 Drenaje principal	 Instalación petrolera
 Lago/laguna	
 Área de inundación	



ENTRIX
Latin America

GEOPARK

ESTUDIO DE IMPACTO AMBIENTAL Y PLAN DE MANEJO AMBIENTAL PARA LA FASE DE EXPLOTACIÓN DEL BLOQUE ESPEJO

DIRECTOR DEL PROYECTO: Ing. Miguel Alemán	CONTIENE: MAPA DE ÁREAS INFLUENCIA INDIRECTA FÍSICA - HÍDRICA
ESCALA TRABAJO: 1:5.000	FECHA: agosto, 2024
ESCALA IMPRESIÓN: 1:35.000	ARCHIVO DIGITAL: <small>©ENXA_EXPLORACION_EXPLORACIONES-2-0-IMP_HIDRICA.rvt</small>
ELABORADO POR: DEPARTAMENTO GIS ENTRIX	SOBRE LA BASE DE: <small>©ENXA Proyecto de inversión "Operación de cartografía escala 1:5.000 y generación de cartografía física oficial escala 1:25.000 en el Ecuador" suscrito 1998-2011-2011 ©ENXA, Datos de facilidades de cartografía, 2023. Ministerio de Energía y Minas, Bloque Espejo, 2020. ENXA, Área de Influencia, julio 2023.</small>

No. 6.2-1-B

PROYECTO: 10490309