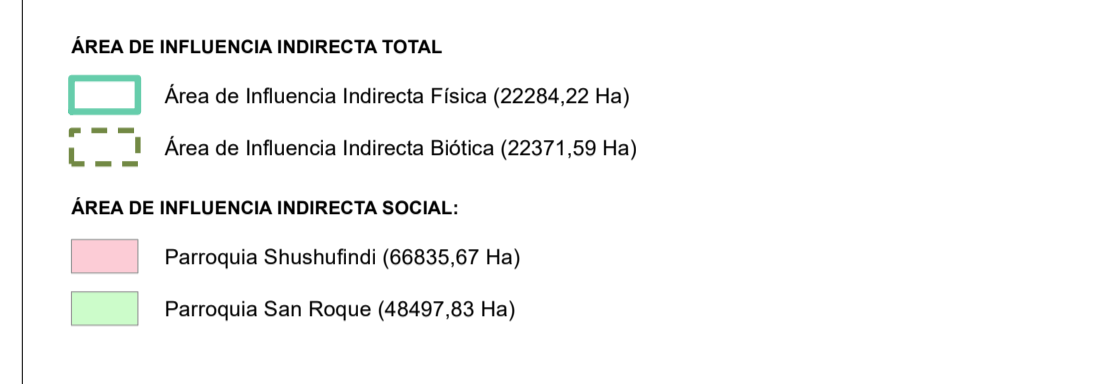
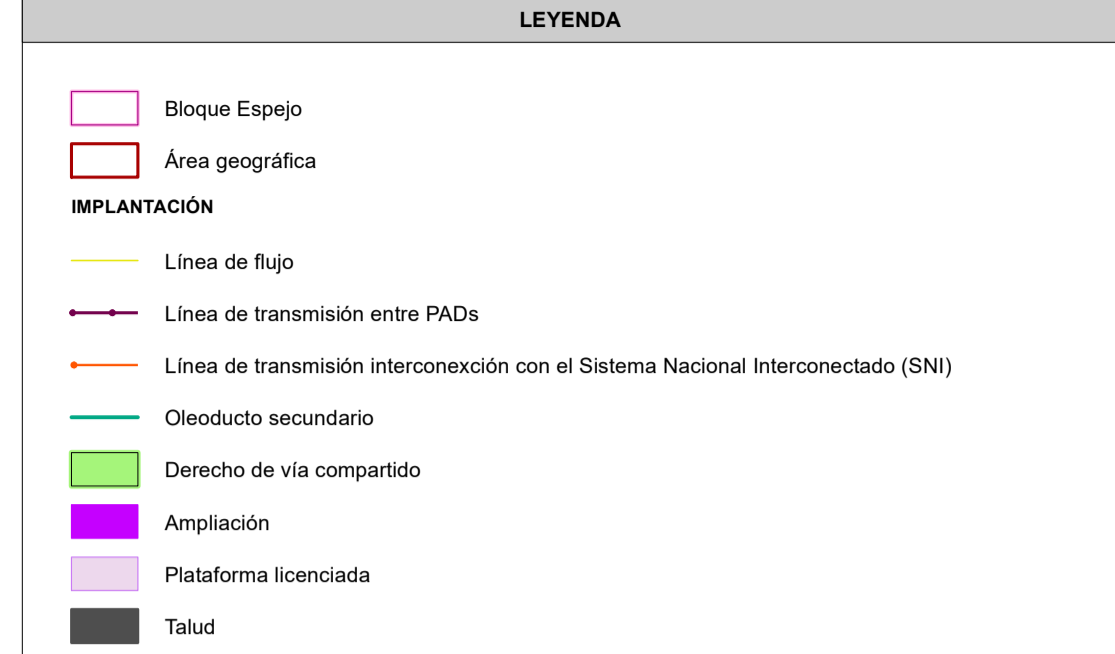
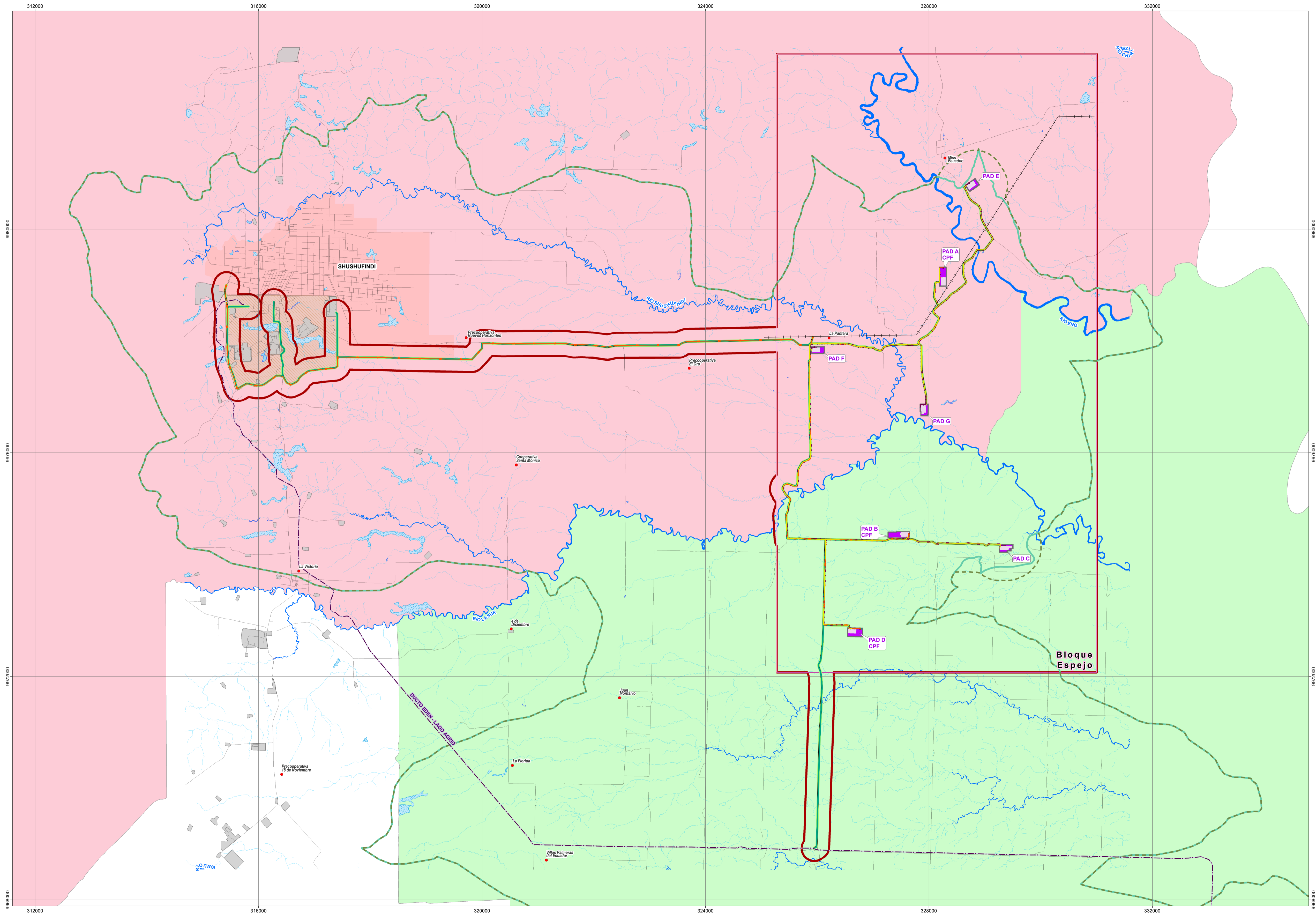


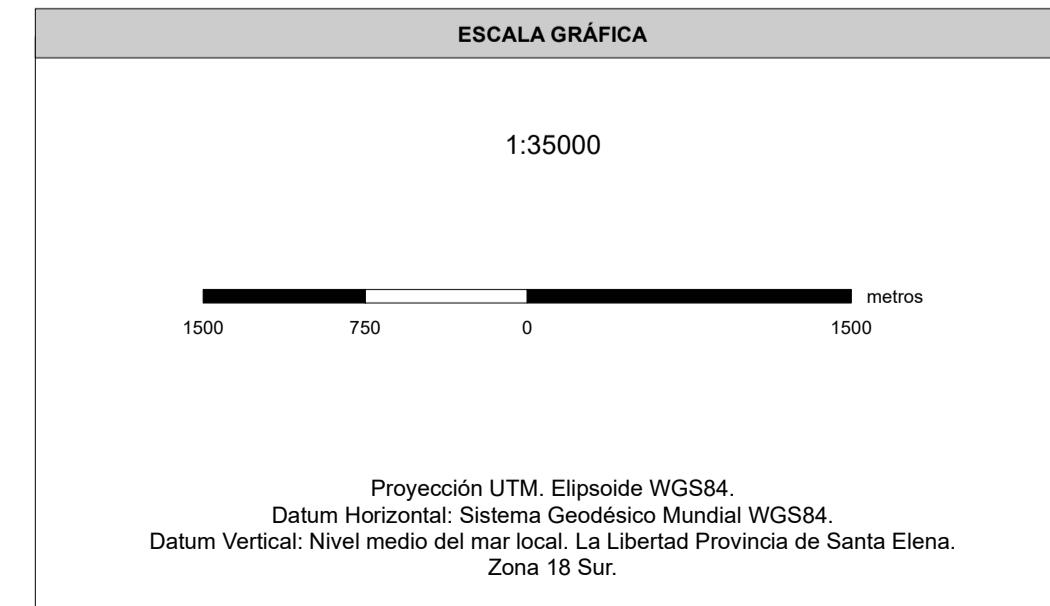
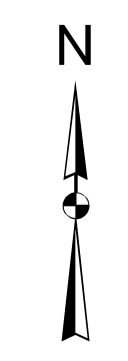
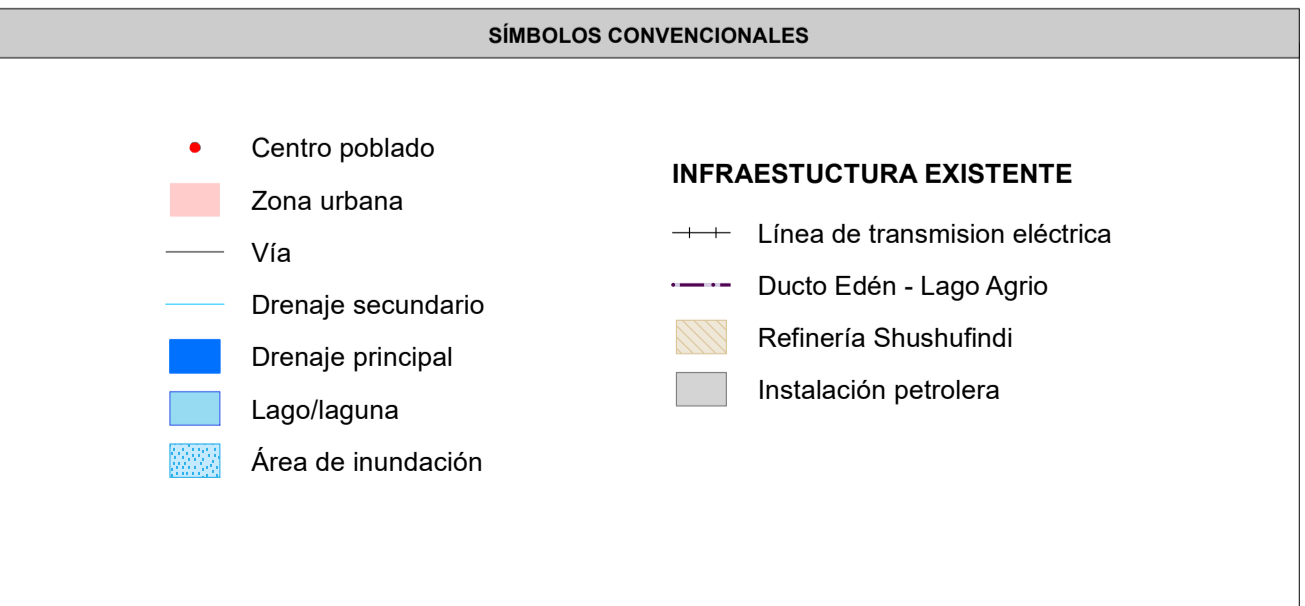
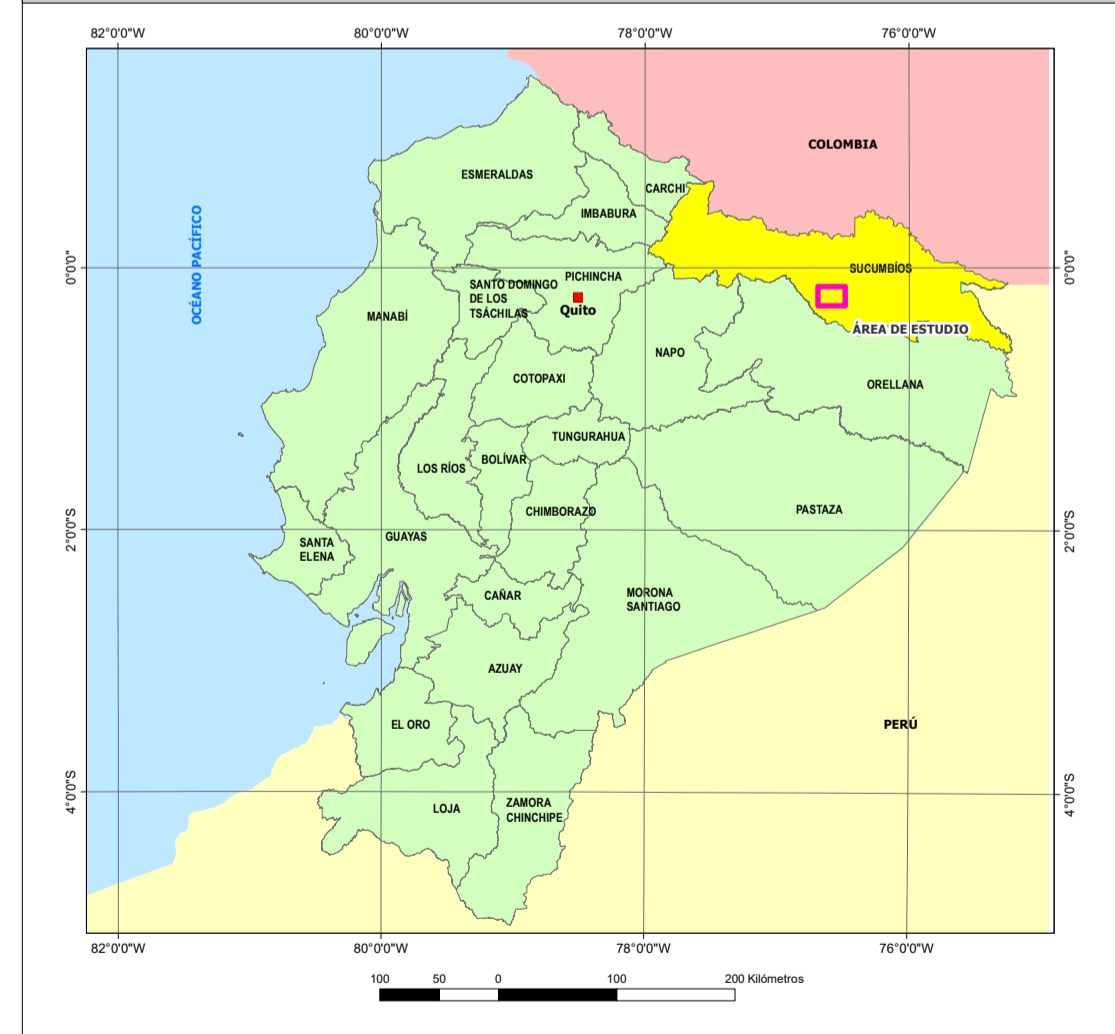
ESTUDIO DE IMPACTO AMBIENTAL Y PLAN DE MANEJO AMBIENTAL PARA LA FASE DE EXPLOTACIÓN DEL BLOQUE ESPEJO

Cartas topográficas. Escala 1:50 000
P III-A4, P III-A2, P III-B1, P III-B3

Zona 18 Sur



UBICACIÓN DE LA ZONA DE ESTUDIO RESPECTO AL ECUADOR CONTINENTAL



ENTRIX
Latin America

GEOPARK

ESTUDIO DE IMPACTO AMBIENTAL Y PLAN DE MANEJO AMBIENTAL PARA LA FASE DE EXPLOTACIÓN DEL BLOQUE ESPEJO

DIRECTOR DEL PROYECTO: Ing. Miguel Alemán	CONTIENE: MAPA DE ÁREA DE INFLUENCIA INDIRECTA TOTAL		
ESCALA TRABAJO: 1:5,000	FECHA: agosto, 2024	ARCHIVO DIGITAL: C:\EA_EXPLOTACION_ESPEJO\PROYECTOS\2-4-AREA TOTAL.mxd	No.: 6.2-4
ELABORADO POR: DEPARTAMENTO GIS ENTRIX	SOBRE LA BASE DE: CGM. Proyecto de inversión "Obtención de cartografía escala 1:5,000 y generación de cartografía básica oficial escala 1:35,000 a nivel nacional" escala 1:5000, 2011-2013 CGM. Operación territorial ambiental, escala 1:50000, 2021 CGM. Operación territorial ambiental, escala 1:50000, 2021 Enix. Área de influencia, agosto 2023		

PROYECTO: 10490309