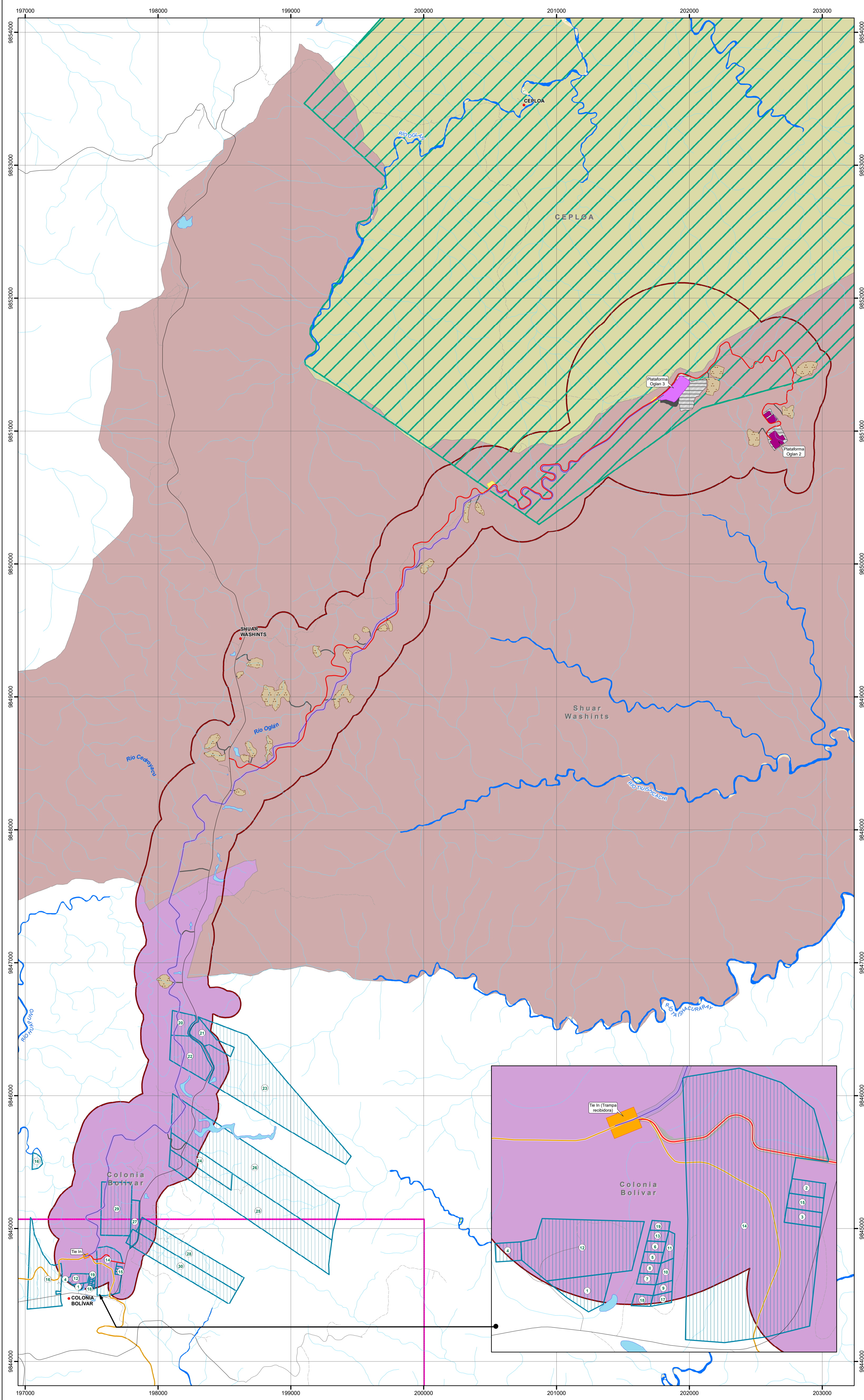


**ESTUDIO DE IMPACTO AMBIENTAL Y PLAN DE MANEJO AMBIENTAL PARA LA FASE DE EXPLOTACIÓN DEL CAMPO OGLAN,
LOCALIZADO EN EL BLOQUE 10**

Cartas topográficas escala 1:50000
O IV-A 4 ARAJUNO
O IV-C 2 RIO LLQUIÑO

ZONA 18S



LEYENDA TEMÁTICA

- Área geográfica
- Bloque 10
- Línea de flujo existente

Implantación - Áreas útiles

- Vía de acceso
- Línea de flujo
- Plataforma Oglan 2
- Plataforma Oglan 3
- Drenaje
- Tie In (Trampa recibidora)

Implantación - Áreas complementarias

- Accesos a DDV/Escombreras
- Campamento de avanzada
- Escombrera
- Estabilización/impermeabilización plataforma
- Áreas de corte/relleno plataforma
- Áreas de corte/relleno línea de flujo y accesos

Áreas Naturales

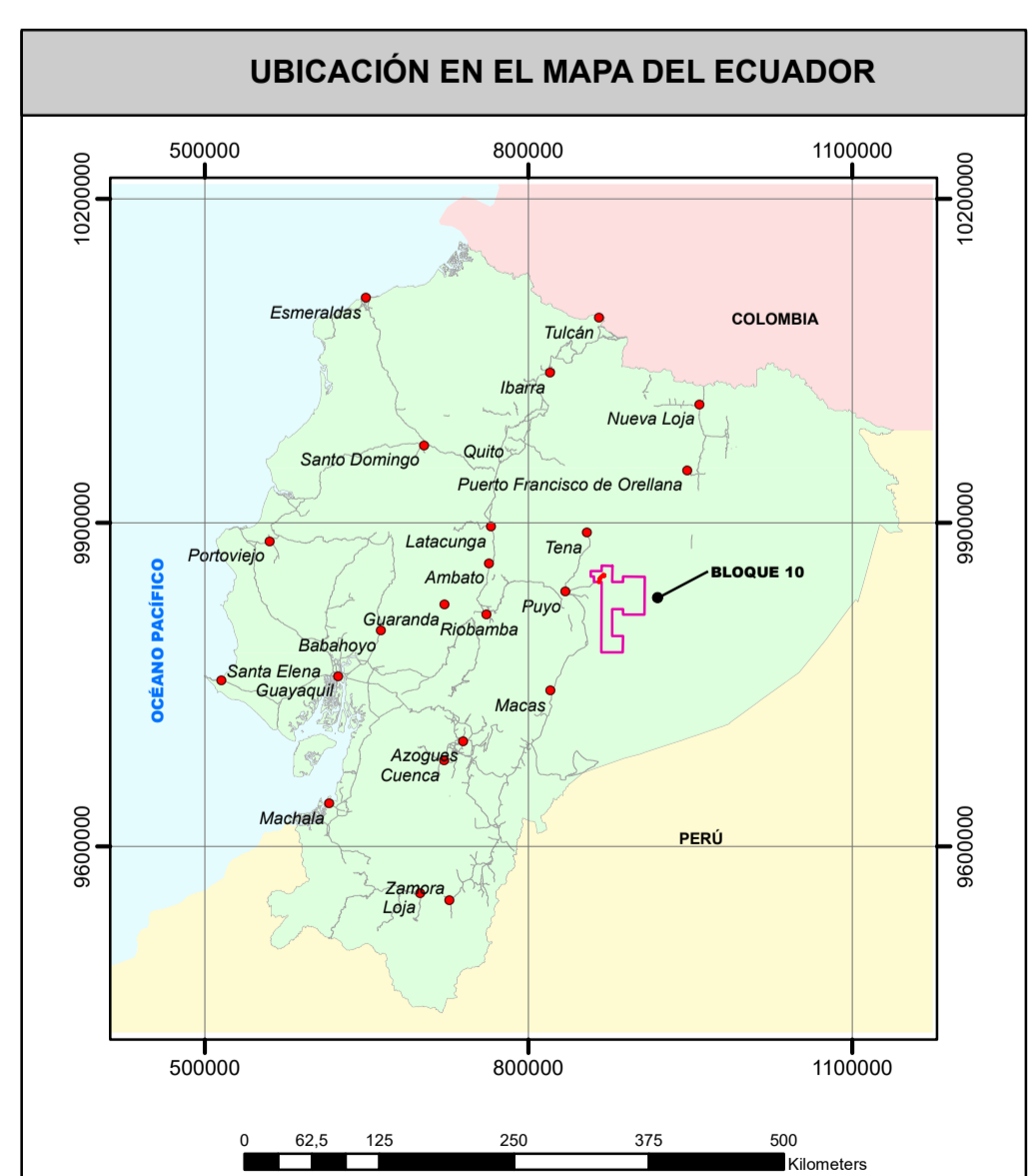
Bosque y Vegetación Protectora

- CEPLA

Localidades

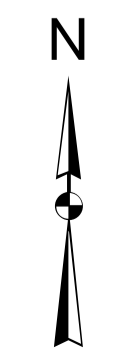
- Comunidad Kichwa Etnoecológica Pablo López de Oglán Alto (CEPLOA)
- Comunidad Shuar Washints
- Colonia Bolivar
- Predios independientes

ID Mapa	Clave catastral
1	16016603004003038000
2	16016603004004007000
3	16016603004004006000
4	16016603004003022000
5	16016603004003027000
6	16016603004003026000
7	16016603004003029000
8	16016603004003028000
9	16016603004003004000
10	16016603004003002000
11	16016603004003001000
12	16016603004003023000
13	16016603004003025000
14	16016603004004008000
15	16016603004004005000
16	16016603004004002000
17	16016603004003009000
18	16016603004003008000
19	16016603004003010000
20	160450511520011000
21	160450511520013000
22	1604505115200701000
23	160450511520050000
24	160450511520010000
25	160450511520004000
26	160450511520003000
27	160450511520005000
28	160450511520007000
29	160450511520070000
30	160450511520076000



SIGNOS CONVENCIONALES

- Centro poblado
- Red vial
- Rodera
- Sendero
- Drenaje secundario
- Drenaje principal
- Lago/Laguna
- Isla
- Banco de arena



ESCALA GRÁFICA

1:15.000

PROYECCIÓN UNIVERSAL TRANSVERSA DE MERCATOR
Elipsoide WGS84
Datum Horizontal: Sistema Geodésico Mundial WGS84
Datum Vertical: Nivel medio del mar local. La Libertad Provincia de Santa Elena.
Zona 18

ENTRIX Latin America **pluspetrol**

**ESTUDIO DE IMPACTO AMBIENTAL Y PLAN DE MANEJO AMBIENTAL
PARA LA FASE DE EXPLOTACIÓN DEL CAMPO OGLAN,
LOCALIZADO EN EL BLOQUE 10**

DIRECTOR DEL PROYECTO: Ing. Miguel Alemán		CONTIENE: MAPA DE PREDIOS	
ESCALA TRABAJO: 1:5.000	FECHA: agosto, 2025	ARCHIVO DIGITAL:	No.
ESCALA IMPRESIÓN: 1:15.000		C:\EIA_EXPLOTACION_OGLAN\MXD\3.4 PREDIOS.mxd	5.3-4
REGISTRO IGN N°: 1152	PROYECTO: 10490405	SOBRE LA BASE DE: KIM, Proyecto de inversión "Observación de cartografía escala 1:5.000 y generación de cartografía vectorial 1:5.000 a nivel regional" 2011-2017. Escala: 1:5000. Extra: levantamiento social de campo, Mapa de Límites Comunitario Comunidad Shuarwashints, Mapa de Vías SVP (SVP), CA, SVP 2014. CADM de Análisis, catastro, junio 2014. CADM de Pastaza, catastro, agosto 2024. Pluspetrol, Diseño de facilidades septiembre 2024.	
ELABORADO POR: Departamento GIS			