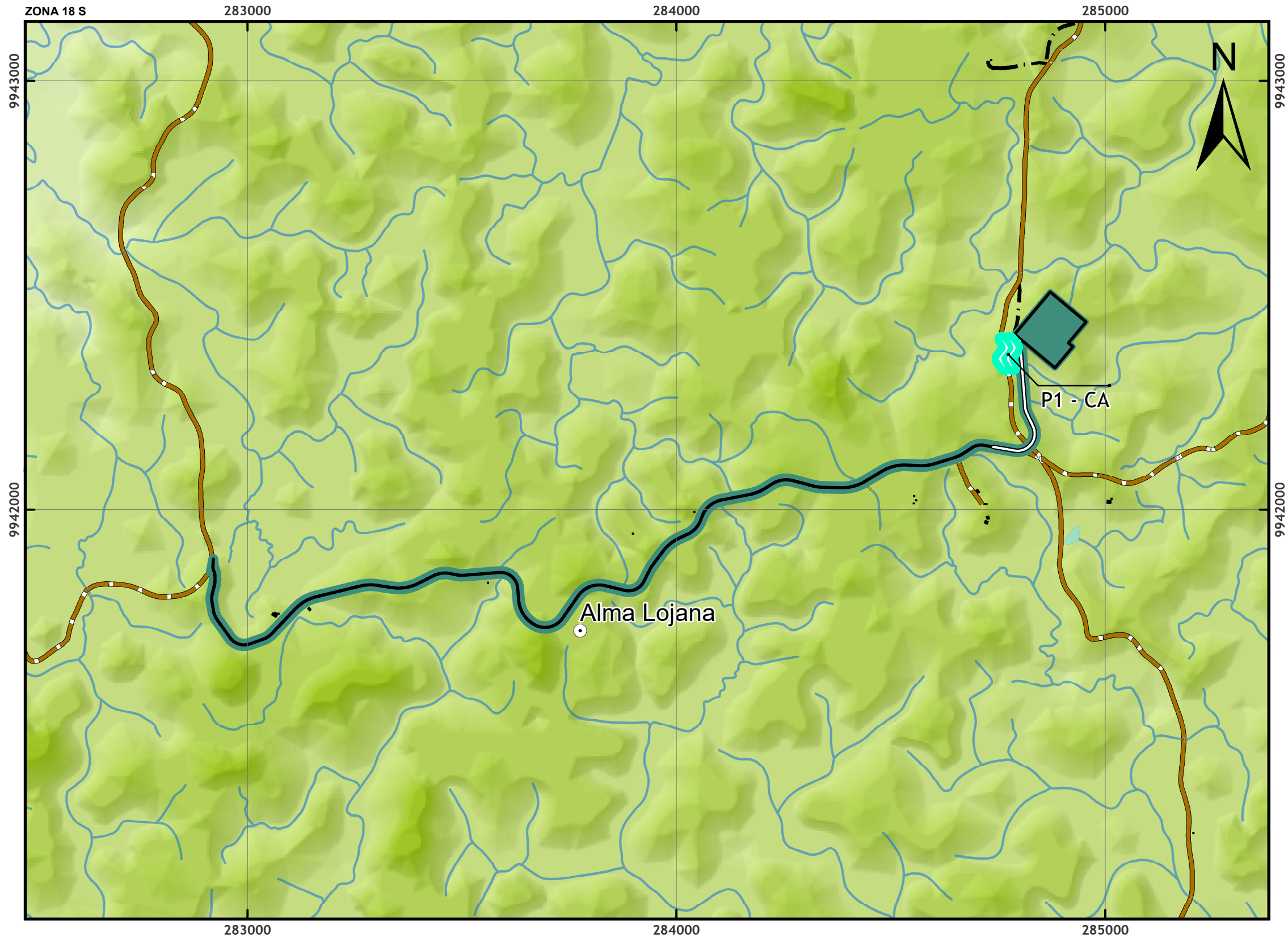



**ESTUDIO COMPLEMENTARIO AL ESTUDIO DE IMPACTO AMBIENTAL EXPOST Y PLAN DE MANEJO PARA LA FASE DE DESARROLLO Y PRODUCCIÓN DEL ÁREA DENOMINADA INTRACAMPOS EN EL BLOQUE PBHI APROBADO MEDIANTE LA RESOLUCIÓN MINISTERIAL NO.232 DEL 8 DE AGOSTO DE 2016, PARA LA CONSTRUCCIÓN DE LA PLATAFORMA PAMBIL B, VÍA DE ACCESO Y PERFORACIÓN DE POZOS**

ECUADOR - ESCALA 1:10,000



**LEYENDA**

**CALIDAD DE AIRE**

 Puntos de muestreo

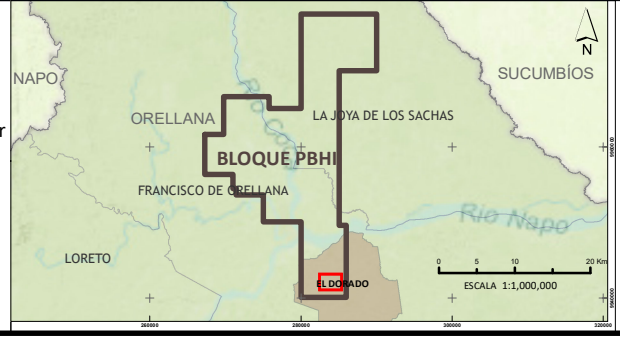
**TABLA DE RESULTADOS**

<b>ID</b>	P1 - CA
<b>UBICACIÓN</b>	Área de Plataforma Pambil B
<b>X</b>	284772
<b>Y</b>	9942364

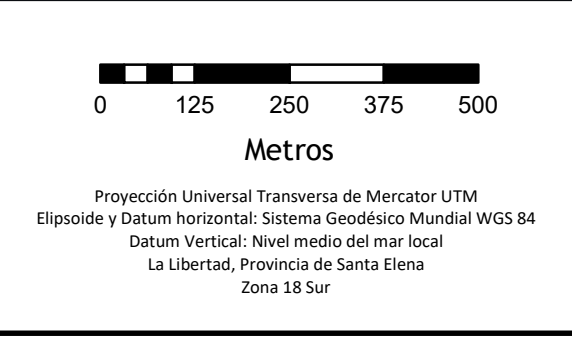
**SIMBOLOGÍA CONVENCIONAL**

<b>LUGARES POBLADOS</b>	<b>HIDROGRAFÍA</b>	<b>IMPLANTACIÓN</b>
● Poblado	— Río Perenne	— Vía a construir
■ Edificación	— Alcantarilla	— Vía a mejorar
<b>CAMINOS</b>	— Río Doble	■ Plataforma a construir
— Afirmada	— Lago / Laguna	— Límite Bloque PBHI
— Camino de verano	— Estanque	
— Rodera	— Área Inundación	
— Sendero		

**MAPA DE UBICACIÓN**



**ESCALA GRÁFICA**



ESTUDIO COMPLEMENTARIO AL ESTUDIO DE IMPACTO AMBIENTAL EXPOST Y PLAN DE MANEJO PARA LA FASE DE DESARROLLO Y PRODUCCIÓN DEL ÁREA DENOMINADA INTRACAMPOS EN EL BLOQUE PBHI APROBADO MEDIANTE LA RESOLUCIÓN MINISTERIAL NO.232 DEL 8 DE AGOSTO DE 2016, PARA LA CONSTRUCCIÓN DE LA PLATAFORMA PAMBIL B, VÍA DE ACCESO Y PERFORACIÓN DE POZOS

<b>MAPA DE PUNTOS DE MUESTREO DE CALIDAD DE AIRE</b>		MAPA No. <b>15</b>
ESC. IMPRESIÓN:	1:10,000	DIRECTORA DEL PROYECTO: ING. ALCIRA YEGRES
ESC. TRABAJO:	1:5,000	FIRMA RESPONSABILIDAD
FECHA EDICIÓN: 10/24/2022		
ARCHIVO DIGITAL: D:\CORENA\PAMBIL_B\02_MXD		
FUENTE: Cartografía Básica Oficial IGM, Escala 1:5 000, 2011-2017		
ING. SOPHIA MORA MAAE-SUIA-0674-CI		