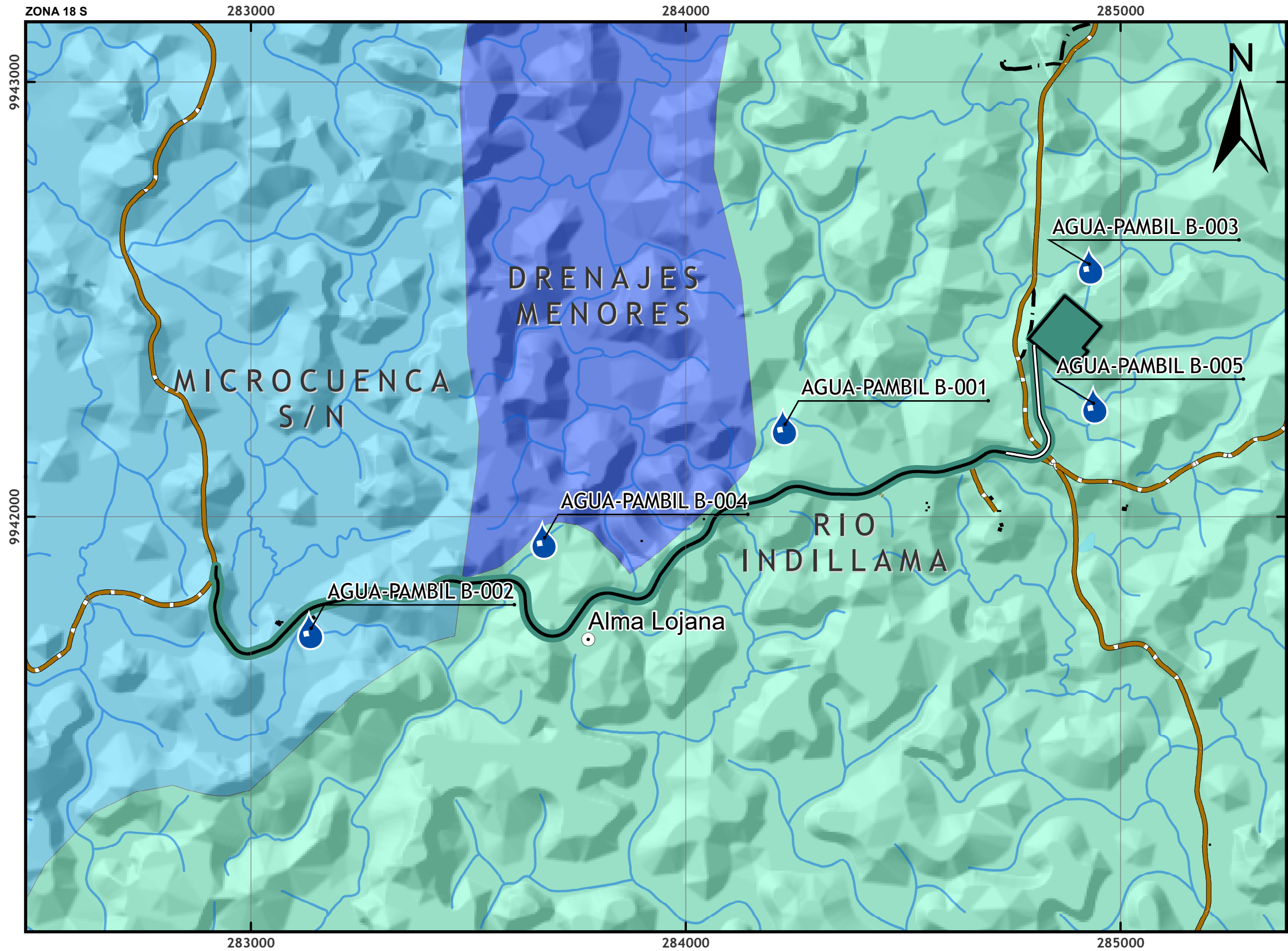


ESTUDIO COMPLEMENTARIO AL ESTUDIO DE IMPACTO AMBIENTAL EXPOST Y PLAN DE MANEJO PARA LA FASE DE DESARROLLO Y PRODUCCIÓN DEL ÁREA DENOMINADA INTRACAMPOS EN EL BLOQUE PBHI APROBADO MEDIANTE LA RESOLUCIÓN MINISTERIAL NO.232 DEL 8 DE AGOSTO DE 2016, PARA LA CONSTRUCCIÓN DE LA PLATAFORMA PAMBIL A, VÍA DE ACCESO Y PERFORACIÓN DE POZOS

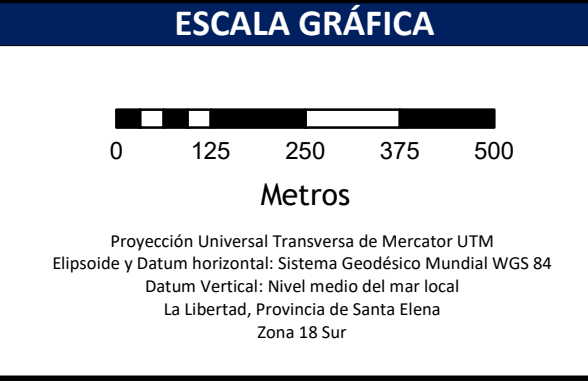
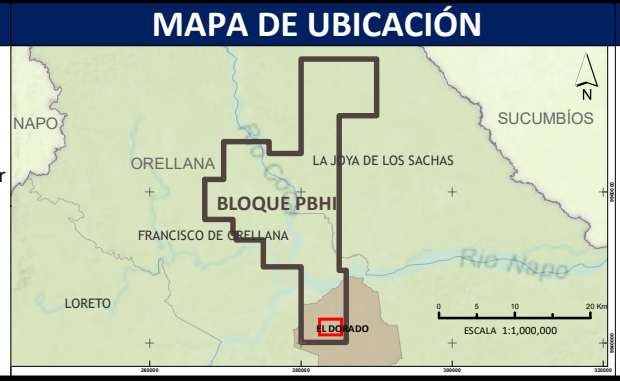
ECUADOR - ESCALA 1:10,000



| LEYENDA | |
|------------------------|--|
| CALIDAD DE AGUA | CUENCA, SUBCUENCA, MICROCUENCA, NIVEL 7 |
| Punto de muestreo | Río Napo, Drenajes Menores, Drenajes Menores |
| | Río Napo, Drenajes Menores, S/N |
| | Río Napo, Río Indillima, Río Indillima |

| TABLA DE RESULTADOS | | | | |
|---------------------|-------------------------|---------|----------|-------|
| IDENTIFICADOR | COORDENADAS (WGS84) 18S | | FECHA | HORA |
| | X | Y | | |
| PAMBIL B-001 | 284227 | 9942209 | 8-Feb-22 | 11:15 |
| PAMBIL B-002 | 283137 | 9941740 | 8-Feb-22 | 13:00 |
| PAMBIL B-003 | 284931 | 9942579 | 8-Feb-22 | 14:40 |
| PAMBIL B-004 | 283674 | 9941948 | 8-Feb-22 | 16:00 |
| PAMBIL B-005 | 284941 | 9942259 | 9-Feb-22 | 11:30 |

| SIMBOLOGÍA CONVENCIONAL | | |
|-------------------------|--------------------|------------------------|
| LUGARES POBLADOS | HIDROGRAFÍA | IMPLANTACIÓN |
| Poblado | Río Perenne | Vía a construir |
| Edificación | Alcantarilla | Vía a mejorar |
| CAMINOS | Río Doble | Plataforma a construir |
| Afirmada | Lago / Laguna | Límite Bloque PBHI |
| Camino de verano | Estanque | |
| Rodera | Área Inundación | |
| Sendero | | |



A LAMOR Group Company

ESTUDIO COMPLEMENTARIO AL ESTUDIO DE IMPACTO AMBIENTAL EXPOST Y PLAN DE MANEJO PARA LA FASE DE DESARROLLO Y PRODUCCIÓN DEL ÁREA DENOMINADA INTRACAMPOS EN EL BLOQUE PBHI APROBADO MEDIANTE LA RESOLUCIÓN MINISTERIAL NO.232 DEL 8 DE AGOSTO DE 2016, PARA LA CONSTRUCCIÓN DE LA PLATAFORMA PAMBIL A, VÍA DE ACCESO Y PERFORACIÓN DE POZOS

| | | |
|---|----------|---------------------------------------|
| MAPA HIDROLÓGICO, HIDROGRÁFICO Y PUNTOS DE MUESTREO DE CALIDAD DE AGUA | | MAPA No. 16 |
| ESC. IMPRESIÓN: | 1:10,000 | FECHA EDICIÓN: |
| ESC. TRABAJO: | 1:5,000 | 10/24/2022 |
| ARCHIVO DIGITAL: | | DIRECTORA DEL PROYECTO: |
| D:\CORENA\PAMBIL_A\02_MXD | | ING. ALCIRA YEGRES |
| FIRMA RESPONSABILIDAD | | |
| | | ING. SOPHIA MORA MAAE-SUIA-0674-CI |