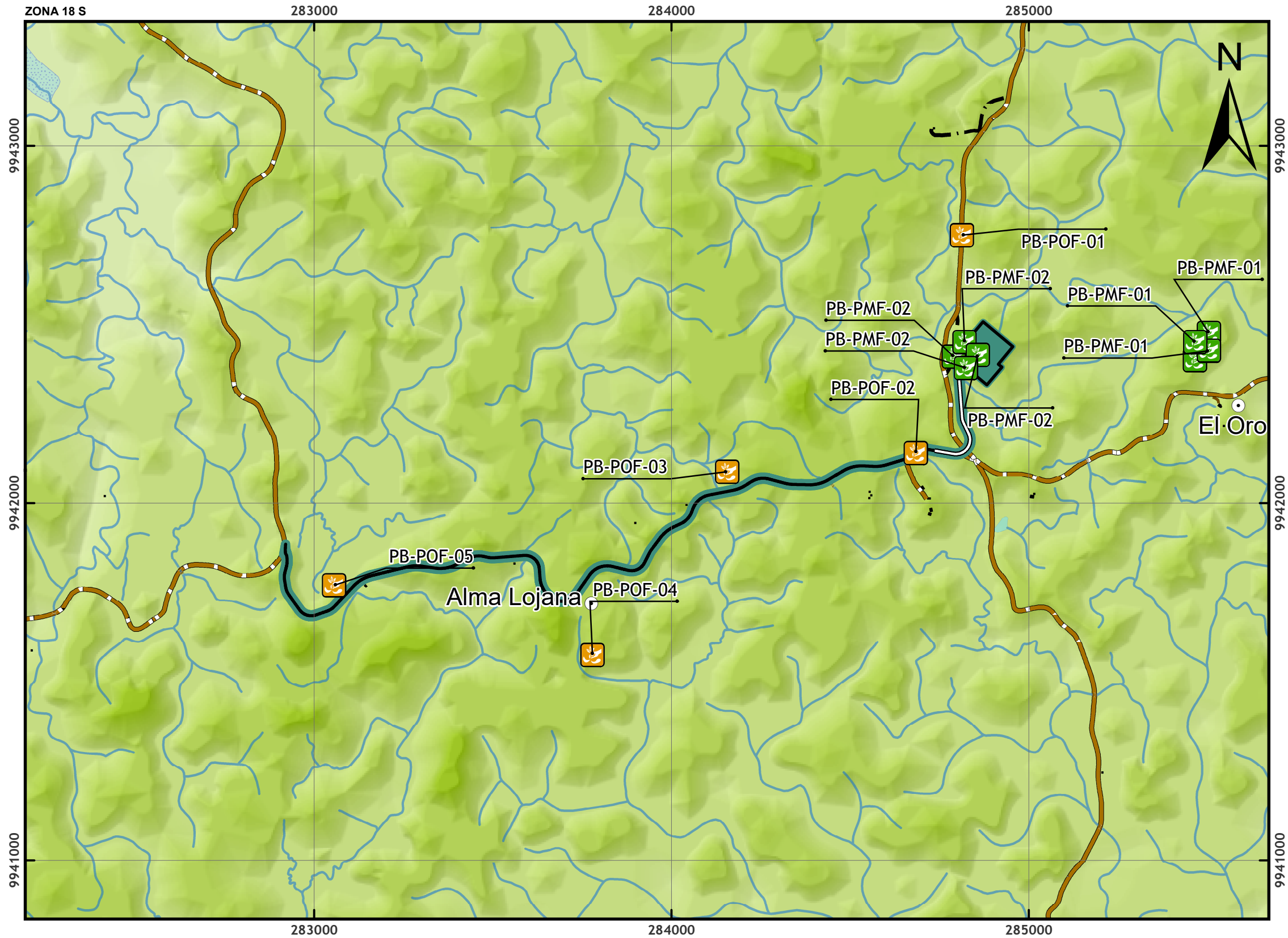


**ESTUDIO COMPLEMENTARIO AL ESTUDIO DE IMPACTO AMBIENTAL EXPOST Y PLAN DE MANEJO PARA LA FASE DE DESARROLLO Y PRODUCCIÓN DEL ÁREA DENOMINADA INTRACAMPOS EN EL BLOQUE PBHI APROBADO MEDIANTE LA RESOLUCIÓN MINISTERIAL NO.232 DEL 8 DE AGOSTO DE 2016, PARA LA CONSTRUCCIÓN DE LA PLATAFORMA PAMBIL B, VÍA DE ACCESO Y PERFORACIÓN DE POZOS**

ECUADOR - ESCALA 1:12,000



**LEYENDA**

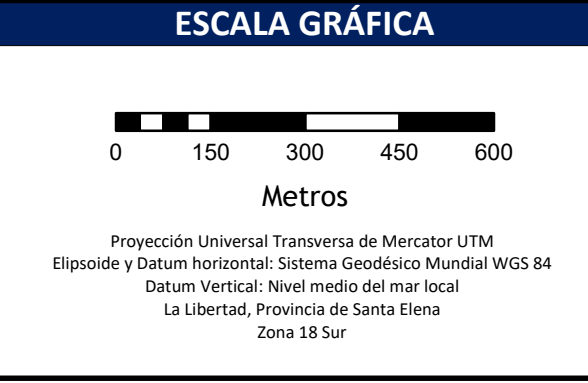
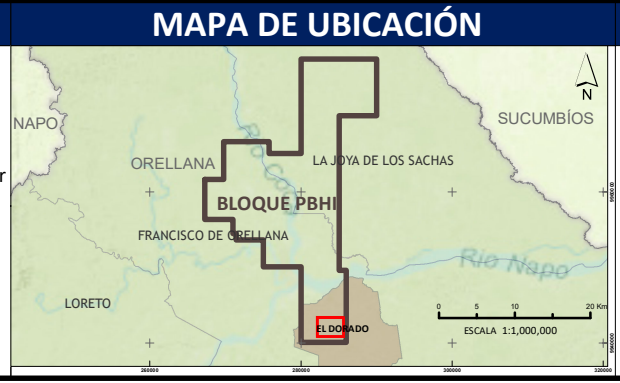
- TIPO DE MUESTREO**
- Punto de Monitoreo Cualitativo
  - Punto de Monitoreo Cuantitativo

**TABLA DE MUESTREO**

Punto de muestreo	Tipo	Fecha	Coordenadas UTM; WGS 84; 18S		Altitud msnm
			X	Y	
PB-PMF-01	Punto de Monitoreo Cuantitativo	19-20-Feb-2022	285465	9942423	305
			285513	9942428	
			285504	9942476	
			285466	9942450	
PB-PMF-02	Punto de Monitoreo Cuantitativo	20-21-Feb-2022	284790	9942410	314
			284820	9942450	
			284857	9942415	
			284824	9942378	
PB-POF-01	Punto de Monitoreo Cualitativo	21-Feb-22	284813	9942750	295
PB-POF-02	Punto de Monitoreo Cualitativo	21-Feb-22	284684	9942140	294
PB-POF-03	Punto de Monitoreo Cualitativo	21-Feb-22	284156	9942088	304
PB-POF-04	Punto de Monitoreo Cualitativo	22-Feb-22	283779	9941575	302
PB-POF-05	Punto de Monitoreo Cualitativo	22-Feb-22	283056	9941770	296

**SIMBOLOGÍA CONVENCIONAL**

<b>LUGARES POBLADOS</b>	<b>HIDROGRAFÍA</b>	<b>IMPLANTACIÓN</b>
Poblado	Río Perenne	Vía a construir
Edificación	Alcantarilla	Vía a mejorar
<b>CAMINOS</b>	Río Doble	Plataforma a construir
Afirmada	Lago / Laguna	Límite Bloque PBHI
Camino de verano	Estanque	
Rodera	Área Inundación	
Sendero		



**corena**  
A LAMOR Group Company

ESTUDIO COMPLEMENTARIO AL ESTUDIO DE IMPACTO AMBIENTAL EXPOST Y PLAN DE MANEJO PARA LA FASE DE DESARROLLO Y PRODUCCIÓN DEL ÁREA DENOMINADA INTRACAMPOS EN EL BLOQUE PBHI APROBADO MEDIANTE LA RESOLUCIÓN MINISTERIAL NO.232 DEL 8 DE AGOSTO DE 2016, PARA LA CONSTRUCCIÓN DE LA PLATAFORMA PAMBIL B, VÍA DE ACCESO Y PERFORACIÓN DE POZOS

**MAPA No. 19**

ESC. IMPRESIÓN:	1:12,000	FECHA EDICIÓN:	10/24/2022	DIRECTORA DEL PROYECTO:	ING. ALCIRA YEGRES
ESC. TRABAJO:	1:5,000	ARCHIVO DIGITAL:	D:\CORENA\PAMBIL_B\02_MXD	FIRMA RESPONSABILIDAD	

FUENTE: Cartografía Básica Oficial IGM, Escala 1:5 000, 2011-2017

ING. SOPHIA MORA  
MAAE-SUIA-0674-CI