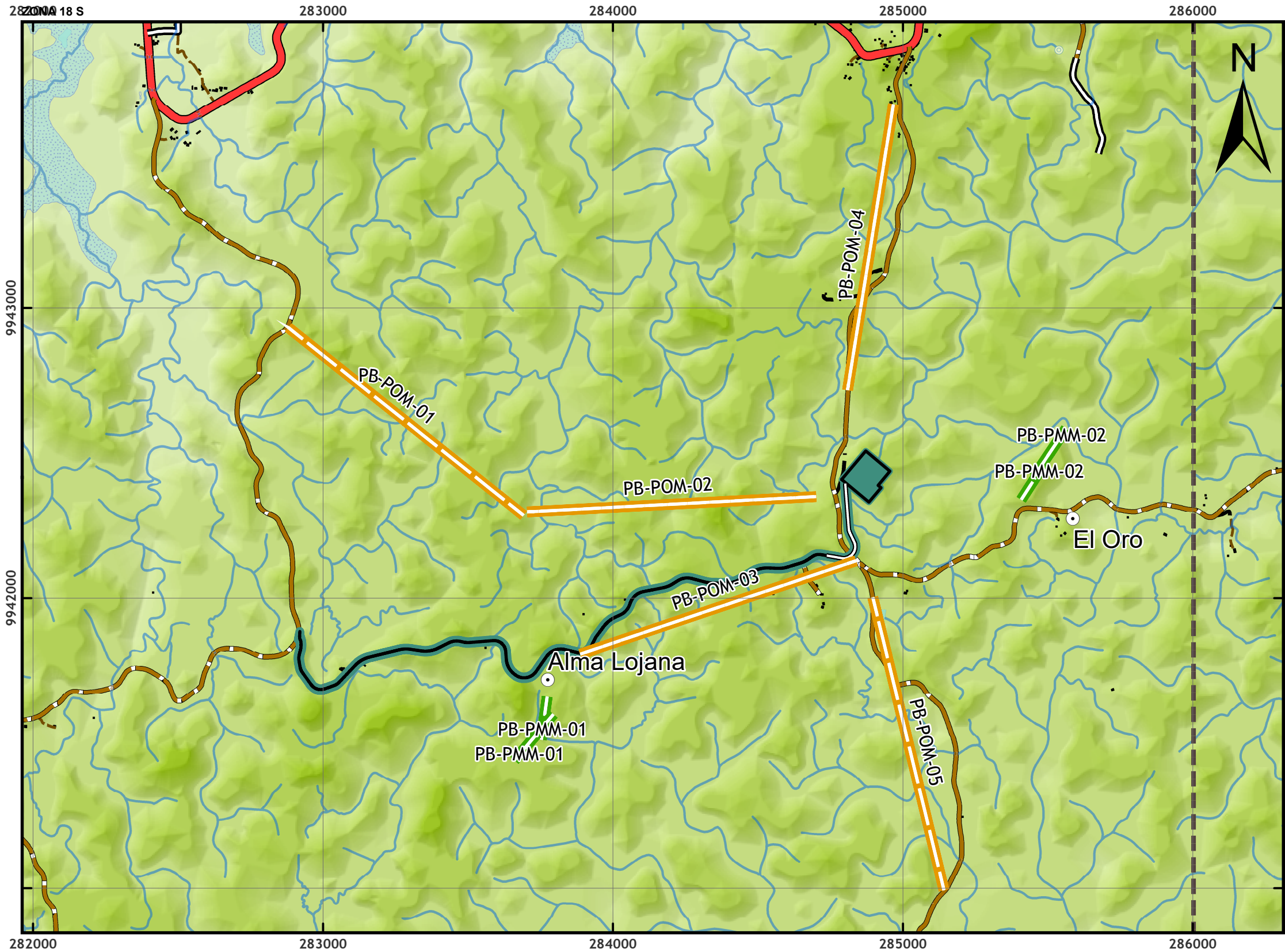


**ESTUDIO COMPLEMENTARIO AL ESTUDIO DE IMPACTO AMBIENTAL EXPOST Y PLAN DE MANEJO PARA LA FASE DE DESARROLLO Y PRODUCCIÓN DEL ÁREA DENOMINADA INTRACAMPOS EN EL BLOQUE PBHI APROBADO MEDIANTE LA RESOLUCIÓN MINISTERIAL NO.232 DEL 8 DE AGOSTO DE 2016, PARA LA CONSTRUCCIÓN DE LA PLATAFORMA PAMBIL B, VÍA DE ACCESO Y PERFORACIÓN DE POZOS**

ECUADOR - ESCALA 1:15,000



**LEYENDA**

- TIPO DE MUESTREO**
- Transecto de Monitoreo Cualitativo
  - Transecto de Monitoreo Cuantitativo

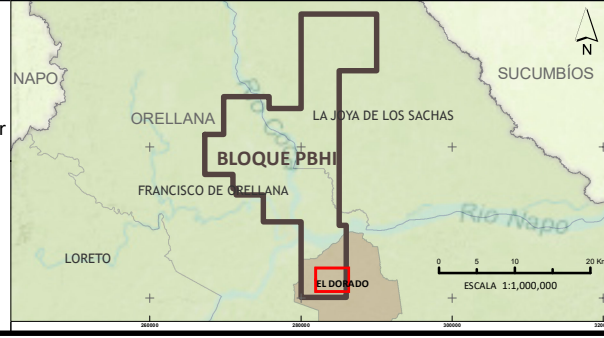
**TABLA DE MUESTREO**

Punto de muestreo	Tipo	Fecha	Coordenadas UTM; WGS 84; 18S				Altitud msnm	Metodología
			X1	Y1	X2	Y2		
PB-PMM-01	Punto de Monitoreo Cuantitativo	13-15-Feb-2022	283773	9941661	283753	9941512	308	Redes de neblina
PB-PMM-01	Punto de Monitoreo Cuantitativo	13-15-Feb-2022	283795	9941600	283660	9941441	318	Trampas sherman y tomahawk
PB-PMM-02	Punto de Monitoreo Cuantitativo	16-18-Feb-2022	285408	9942339	285491	9942468	304	Redes de neblina
PB-PMM-02	Punto de Monitoreo Cuantitativo	16-18-Feb-2022	285452	9942419	285563	9942585	300	Trampas sherman y tomahawk
PB-POM-01	Punto de Monitoreo Cualitativo	14-Feb-22	283692	9942285	282880	9942933	286	Transecto de observación
PB-POM-02	Punto de Monitoreo Cualitativo	14-Feb-22	284701	9942350	283704	9942297	296	Transecto de observación
PB-POM-03	Punto de Monitoreo Cualitativo	16-Feb-22	283887	9941807	284838	9942129	301	Transecto de observación
PB-POM-04	Punto de Monitoreo Cualitativo	16-Feb-22	284967	9943702	284809	9942717	289	Transecto de observación
PB-POM-05	Punto de Monitoreo Cualitativo	17-Feb-22	284896	9942003	285142	9940993	281	Transecto de observación

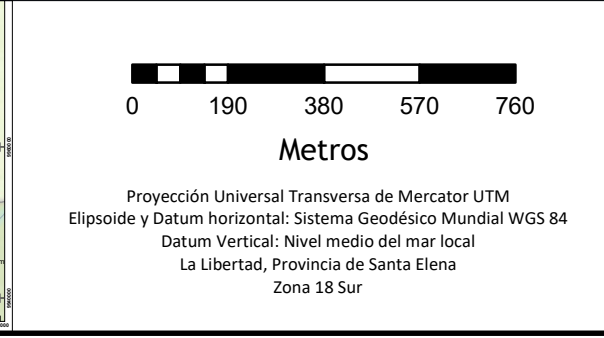
**SIMBOLOGÍA CONVENCIONAL**

- |                         |                    |                          |
|-------------------------|--------------------|--------------------------|
| <b>LUGARES POBLADOS</b> | <b>HIDROGRAFÍA</b> | <b>IMPLANTACIÓN</b>      |
| ● Poblado               | — Río Perenne      | — Vía a construir        |
| ■ Edificación           | — Alcantarilla     | — Vía a mejorar          |
| <b>CAMINOS</b>          | — Río Doble        | ■ Plataforma a construir |
| — Afirmada              | — Lago / Laguna    | — Límite Bloque PBHI     |
| — Camino de verano      | — Estanque         |                          |
| — Rodería               | — Área Inundación  |                          |
| — Sendero               |                    |                          |

**MAPA DE UBICACIÓN**



**ESCALA GRÁFICA**



**corena**  
A LAMOR Group Company

**ESTUDIO COMPLEMENTARIO AL ESTUDIO DE IMPACTO AMBIENTAL EXPOST Y PLAN DE MANEJO PARA LA FASE DE DESARROLLO Y PRODUCCIÓN DEL ÁREA DENOMINADA INTRACAMPOS EN EL BLOQUE PBHI APROBADO MEDIANTE LA RESOLUCIÓN MINISTERIAL NO.232 DEL 8 DE AGOSTO DE 2016, PARA LA CONSTRUCCIÓN DE LA PLATAFORMA PAMBIL B, VÍA DE ACCESO Y PERFORACIÓN DE POZOS**

<b>MAPA DE PUNTOS DE MUESTREO DE MASTOFAUNA</b>		MAPA No. <b>21</b>
ESC. IMPRESIÓN:	1:15,000	DIRECTORA DEL PROYECTO: ING. ALCIRA YEGRES
ESC. TRABAJO:	1:5,000	FIRMA RESPONSABILIDAD
FECHA EDICIÓN: 10/24/2022		ARCHIVO DIGITAL: D:\CORENA\PAMBIL_B\02_MXD
FUENTE: Cartografía Básica Oficial IGM, Escala 1:5 000, 2011-2017		
ING. SOPHIA MORA MAAE-SUIA-0674-CI		