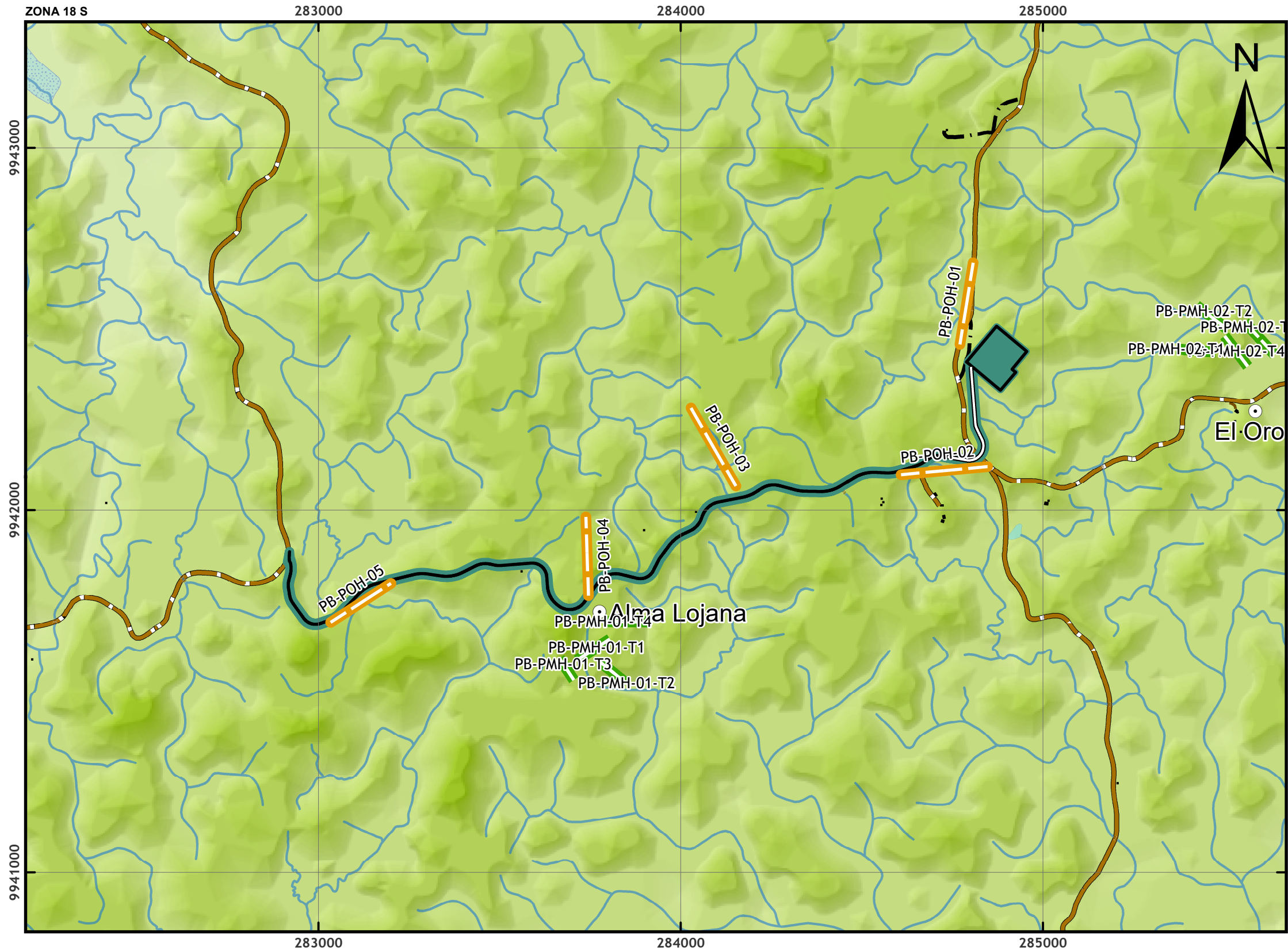


ESTUDIO COMPLEMENTARIO AL ESTUDIO DE IMPACTO AMBIENTAL EXPOST Y PLAN DE MANEJO PARA LA FASE DE DESARROLLO Y PRODUCCIÓN DEL ÁREA DENOMINADA INTRACAMPOS EN EL BLOQUE PBHI APROBADO MEDIANTE LA RESOLUCIÓN MINISTERIAL NO.232 DEL 8 DE AGOSTO DE 2016, PARA LA CONSTRUCCIÓN DE LA PLATAFORMA PAMBIL B, VÍA DE ACCESO Y PERFORACIÓN DE POZOS

ECUADOR - ESCALA 1:12,000



LEYENDA

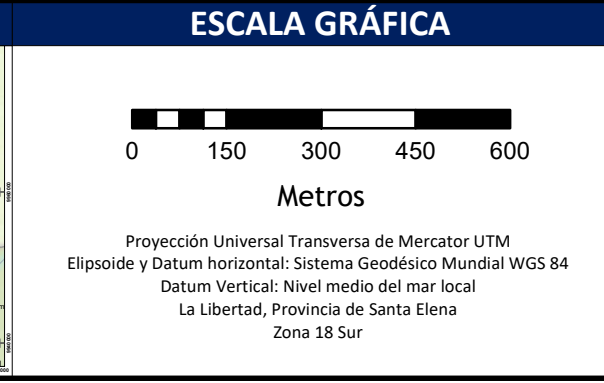
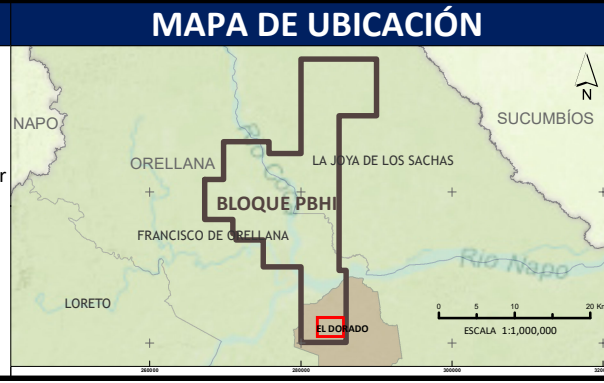
- TIPO DE MUESTREO**
- Transecto de Monitoreo Cualitativo
 - Transecto de Monitoreo Cuantitativo

TABLA DE MUESTREO

Punto de muestreo	Tipo	Fecha	Coordenadas UTM; WGS 84; 18S				Altitud msnm	Metodología
			X1	Y1	X2	Y2		
PB-PMH-01-T1	Punto de Monitoreo Cuantitativo	14-16-Feb-2022	283804	9941644	283714	9941586	306	Transecto lineal
PB-PMH-01-T2	Punto de Monitoreo Cuantitativo	14-16-Feb-2022	283777	9941581	283850	9941522	301	Transecto lineal
PB-PMH-01-T3	Punto de Monitoreo Cuantitativo	14-16-Feb-2022	283705	9941531	283666	9941591	293	Transecto lineal
PB-PMH-01-T4	Punto de Monitoreo Cuantitativo	14-16-Feb-2022	283785	9941693	283912	9941691	293	Transecto lineal
PB-PMH-02-T1	Punto de Monitoreo Cuantitativo	17-19-Feb-2022	285476	9942436	288363	9942448	315	Transecto lineal
PB-PMH-02-T2	Punto de Monitoreo Cuantitativo	17-19-Feb-2022	285508	9942500	285424	9942565	306	Transecto lineal
PB-PMH-02-T3	Punto de Monitoreo Cuantitativo	17-19-Feb-2022	285557	9942519	285639	9942429	312	Transecto lineal
PB-PMH-02-T4	Punto de Monitoreo Cuantitativo	17-19-Feb-2022	285501	9942481	285565	9942397	316	Transecto lineal
PB-POH-01	Punto de Monitoreo Cualitativo	15-Feb-22	284807	9942683	284771	9942457	294	Recorrido de observación
PB-POH-02	Punto de Monitoreo Cualitativo	15-Feb-22	284608	9942098	284847	9942120	301	Recorrido de observación
PB-POH-03	Punto de Monitoreo Cualitativo	15-Feb-22	284152	9942066	284028	9942282	320	Recorrido de observación
PB-POH-04	Punto de Monitoreo Cualitativo	16-Feb-22	283745	9941763	283738	9941981	305	Recorrido de observación
PB-POH-05	Punto de Monitoreo Cualitativo	13-Feb-22	283034	9941690	283200	9941798	304	Recorrido de observación

SIMBOLOGÍA CONVENCIONAL

LUGARES POBLADOS	HIDROGRAFÍA	IMPLANTACIÓN
● Poblado	— Río Perenne	— Vía a construir
■ Edificación	— Alcantarilla	— Vía a mejorar
CAMINOS	— Río Doble	■ Plataforma a construir
— Afirmada	— Lago / Laguna	□ Límite Bloque PBHI
— Camino de verano	— Estanque	
— Rodera	— Área Inundación	
— Sendero		



corena
A LAMOR Group Company

ESTUDIO COMPLEMENTARIO AL ESTUDIO DE IMPACTO AMBIENTAL EXPOST Y PLAN DE MANEJO PARA LA FASE DE DESARROLLO Y PRODUCCIÓN DEL ÁREA DENOMINADA INTRACAMPOS EN EL BLOQUE PBHI APROBADO MEDIANTE LA RESOLUCIÓN MINISTERIAL NO.232 DEL 8 DE AGOSTO DE 2016, PARA LA CONSTRUCCIÓN DE LA PLATAFORMA PAMBIL B, VÍA DE ACCESO Y PERFORACIÓN DE POZOS

MAPA DE PUNTOS DE MUESTREO DE HERPETOFAUNA MAPA No. **23**

ESC. IMPRESIÓN:	1:12,000	FECHA EDICIÓN:	10/24/2022	DIRECTORA DEL PROYECTO:	ING. ALCIRA YEGRES
ESC. TRABAJO:	1:5,000	ARCHIVO DIGITAL:	D:\CORENA\PAMBIL_B\02_MXD	FIRMA RESPONSABILIDAD	

ING. SOPHIA MORA
MAAE-SUIA-0674-CI

FUENTE: Cartografía Básica Oficial IGM, Escala 1:5 000, 2011-2017