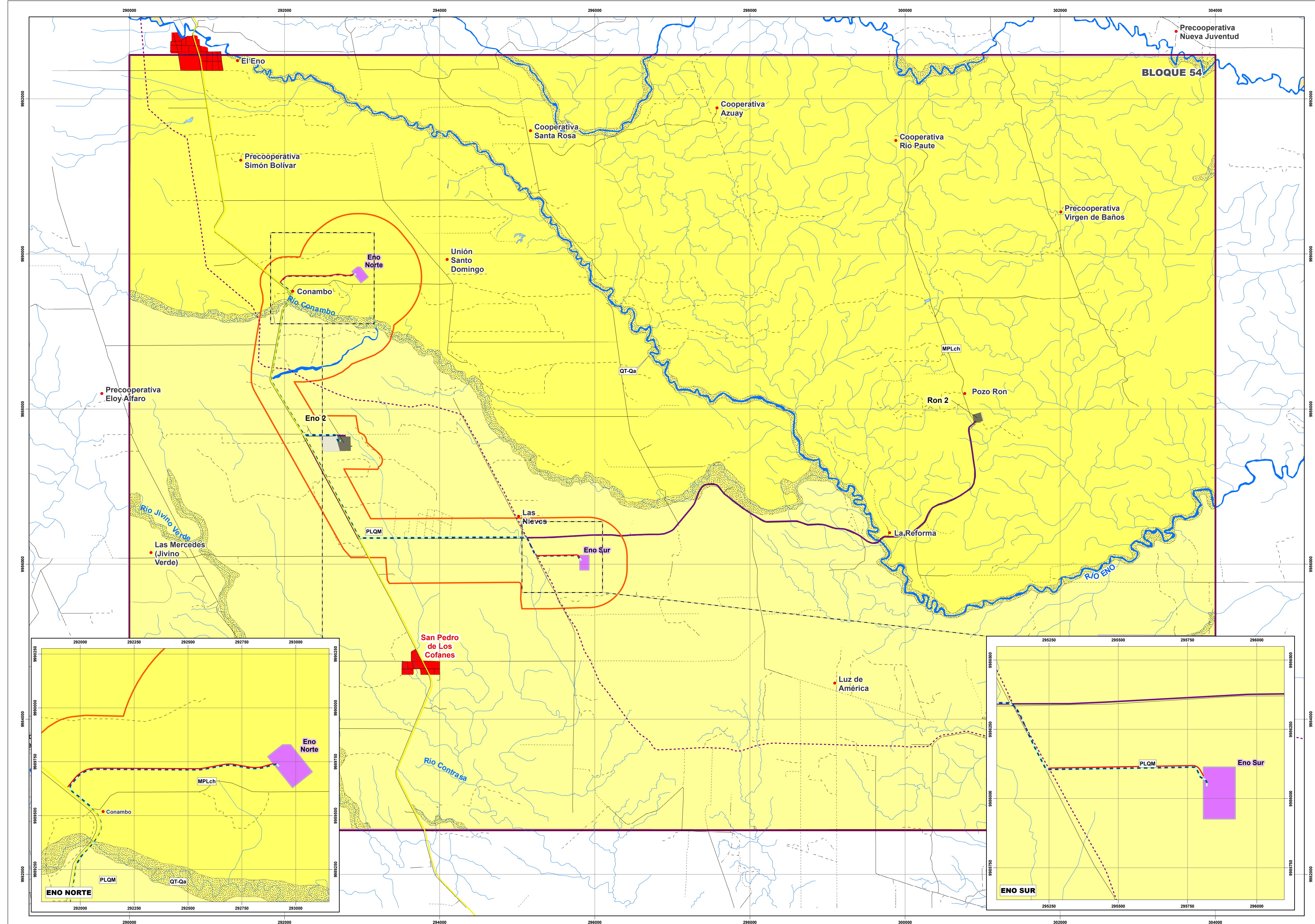


ESTUDIO COMPLEMENTARIO AL EIA Y PMA PARA LA FASE DE DESARROLLO Y PRODUCCIÓN DEL BLOQUE ENO-RON, PARA LA CONSTRUCCIÓN DE LAS PLATAFORMAS ENO NORTE Y ENO SUR, PERFORACIÓN DE 10 POZOS DE EXPLOTACIÓN EN CADA UNA, INSTALACIÓN DE ANTENAS DE COMUNICACIÓN EN CADA PLATAFORMA; Y LA INSTALACIÓN DE LÍNEAS DE FLUJO, CABLES DE PODER Y FIBRA ÓPTICA EN LOS DERECHOS DE VÍA

ZONA 18 SUR

CARTAS TOPOGRÁFICAS:
ESCALA 1:50000 - P.III-A.1, P.III-A.2, P.III-A.3, P.III-A.4



LEYENDA

INFRAESTRUCTURA A LICENCIAR

- Via de acceso
- Línea de flujo
- Plataformas nuevas
- Área geográfica

INFRAESTRUCTURA EXISTENTE

- Línea de flujo Ron 2 - Eno 2
- Plataforma Existente
- Área licenciada no construida
- Bloque 54

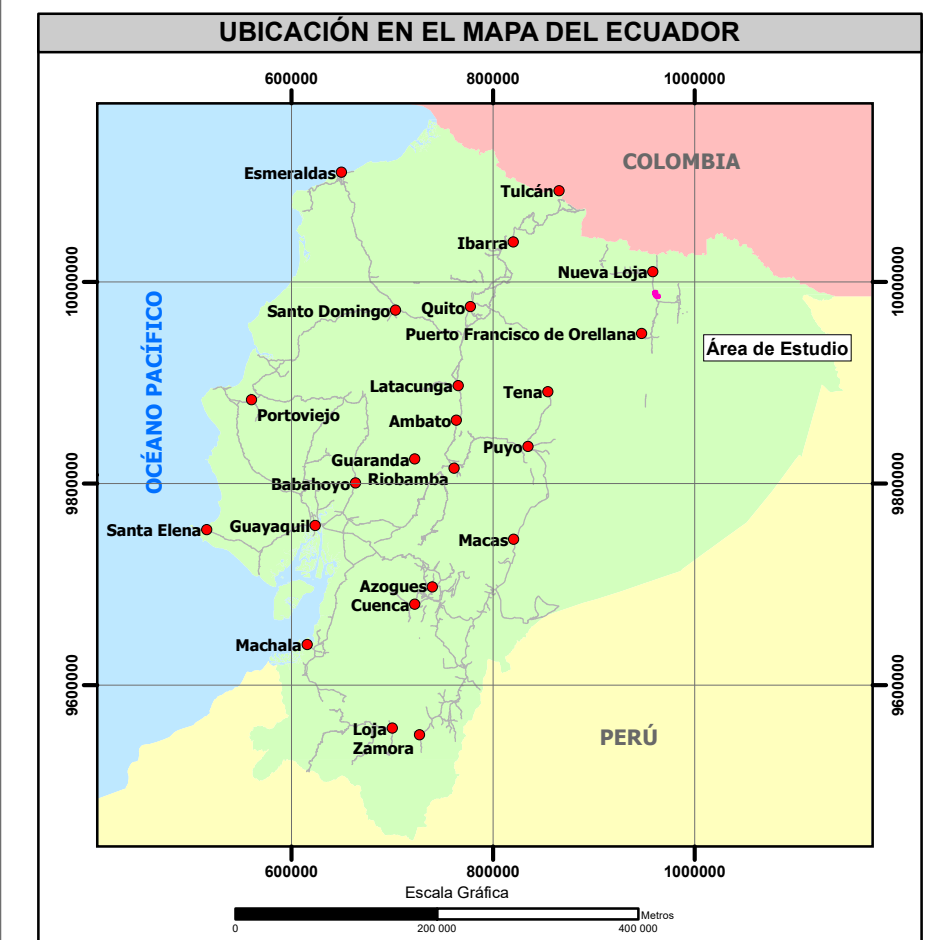
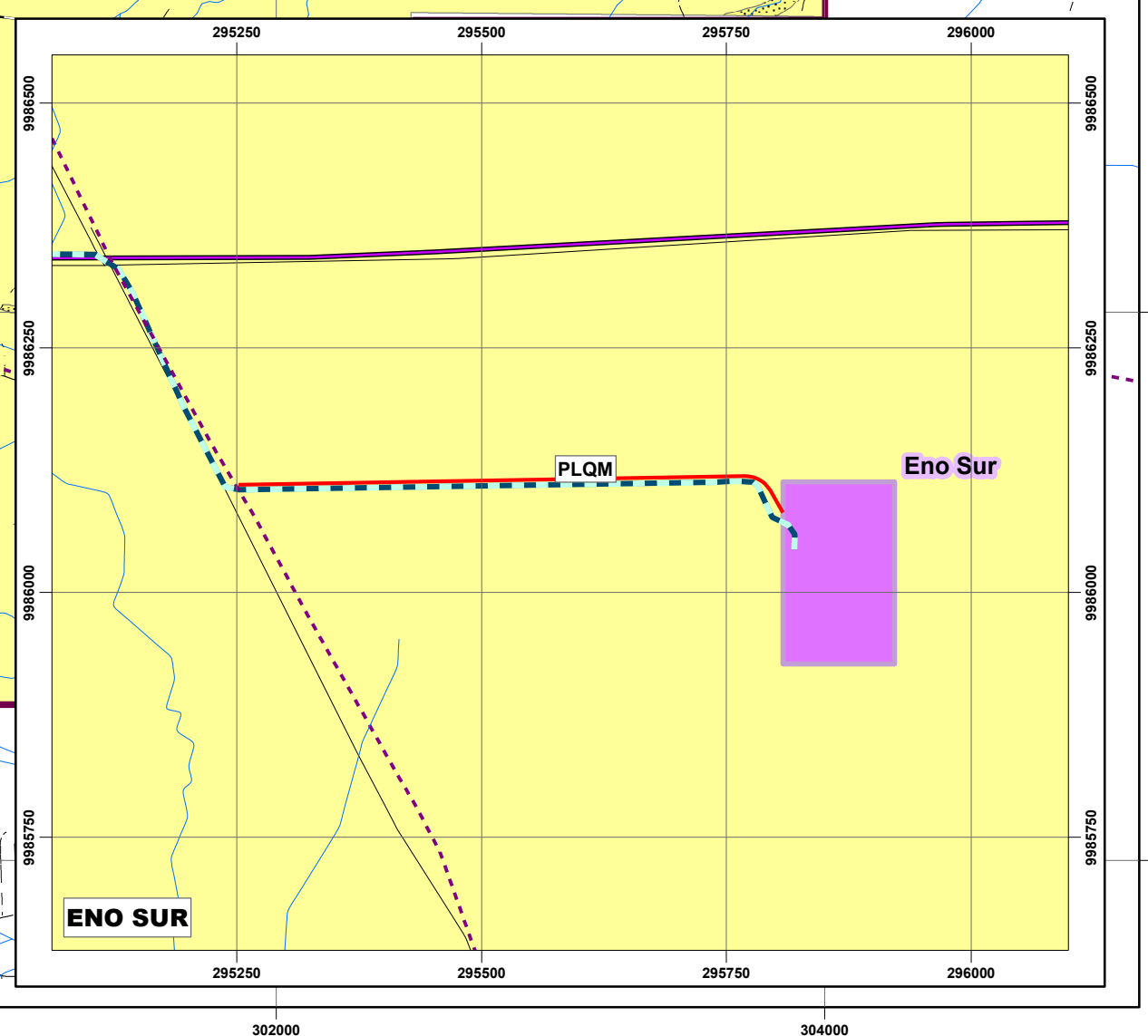
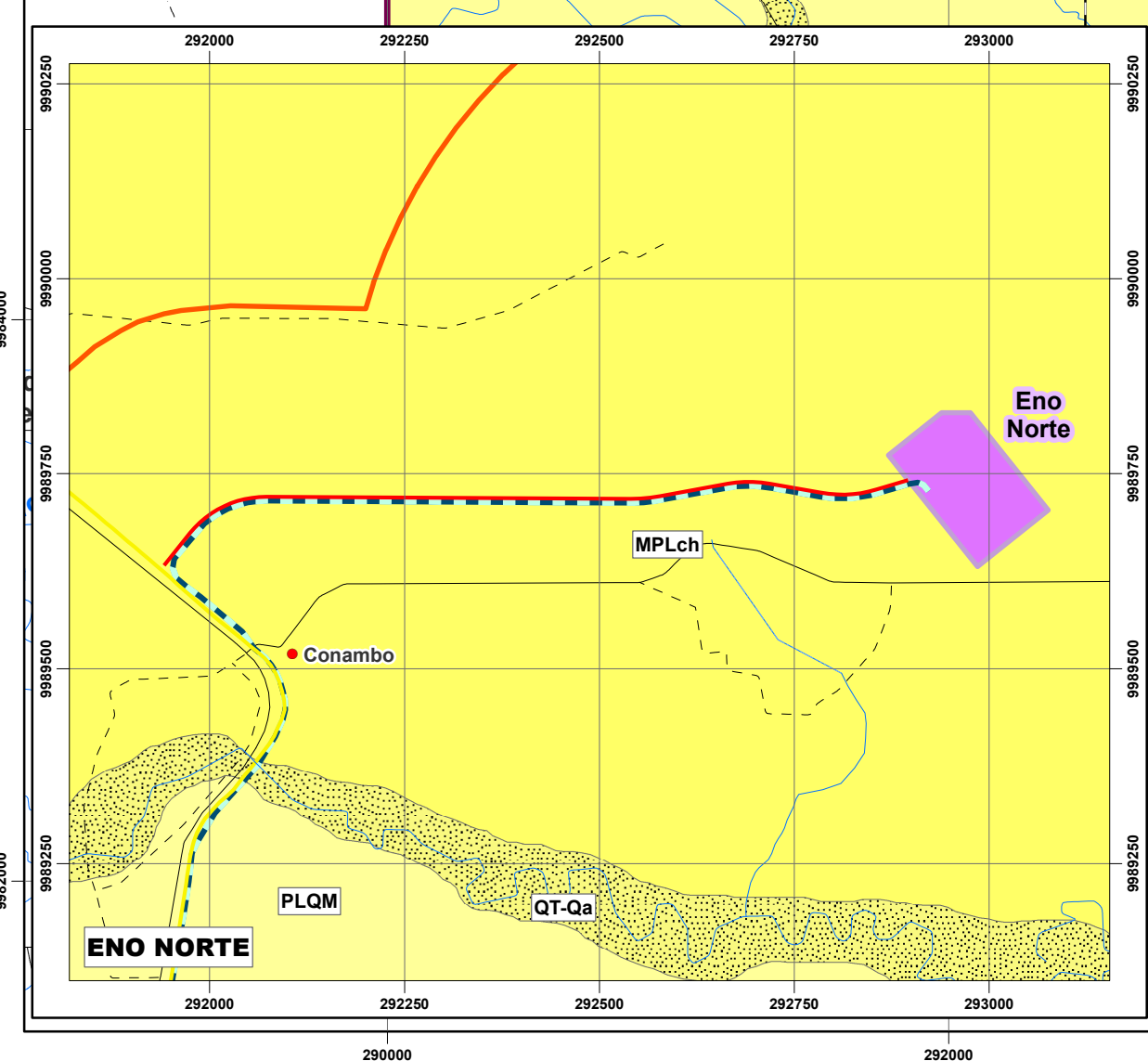
DERECHOS DE VÍAS EXISTENTES

- Ducto Sec. Eden - Lago Agrio
- Poliducto Shushufindi Quito

GEOLOGÍA

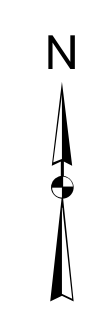
QT-Qa Depósitos y terrazas aluviales	Holoceno	CENOZOICO
PLQM Formación Mera	Plioceno	
MPLch Formación Chambira	Neogeno	

∧ Contacto geológico



SIGNOS CONVENCIONALES

● Centro poblado	■ Zona urbana	— Vía	— Sendero	— Rodera	■ Drenaje principal	— Drenaje secundario	— Estero	— Lago - laguna	— Isla
------------------	---------------	-------	-----------	----------	---------------------	----------------------	----------	-----------------	--------



ESCALA GRÁFICA

1:25000

0 2000 4000 Metros

Proyección UTM. Elipsoide WGS84
Datum Horizontal: Sistema Geodésico Mundial WGS84.
Datum Vertical: Nivel medio del mar local. La Libertad Provincia de Santa Elena.
Zona 18 Sur

ENTRIX
Latin America

ORION

ESTUDIO COMPLEMENTARIO AL EIA Y PMA PARA LA FASE DE DESARROLLO Y PRODUCCIÓN DEL BLOQUE ENO-RON, PARA LA CONSTRUCCIÓN DE LAS PLATAFORMAS ENO NORTE Y ENO SUR, PERFORACIÓN DE 10 POZOS DE EXPLOTACIÓN EN CADA UNA, INSTALACIÓN DE ANTENAS DE COMUNICACIÓN EN CADA PLATAFORMA; Y LA INSTALACIÓN DE LÍNEAS DE FLUJO, CABLES DE PODER Y FIBRA ÓPTICA EN LOS DERECHOS DE VÍA

DIRECTOR DEL PROYECTO: Ing. Miguel Arámban

FECHA: diciembre, 2023

REGISTRO IGM N°: 1112

PROYECTO: DEPARTAMENTO GIS

CONTIENE: MAPA GEOLOGICO

ARCHIVO DIGITAL: No. 3.1-4

SOBRE LA BASE DE: [Small text regarding data sources and legal notices]