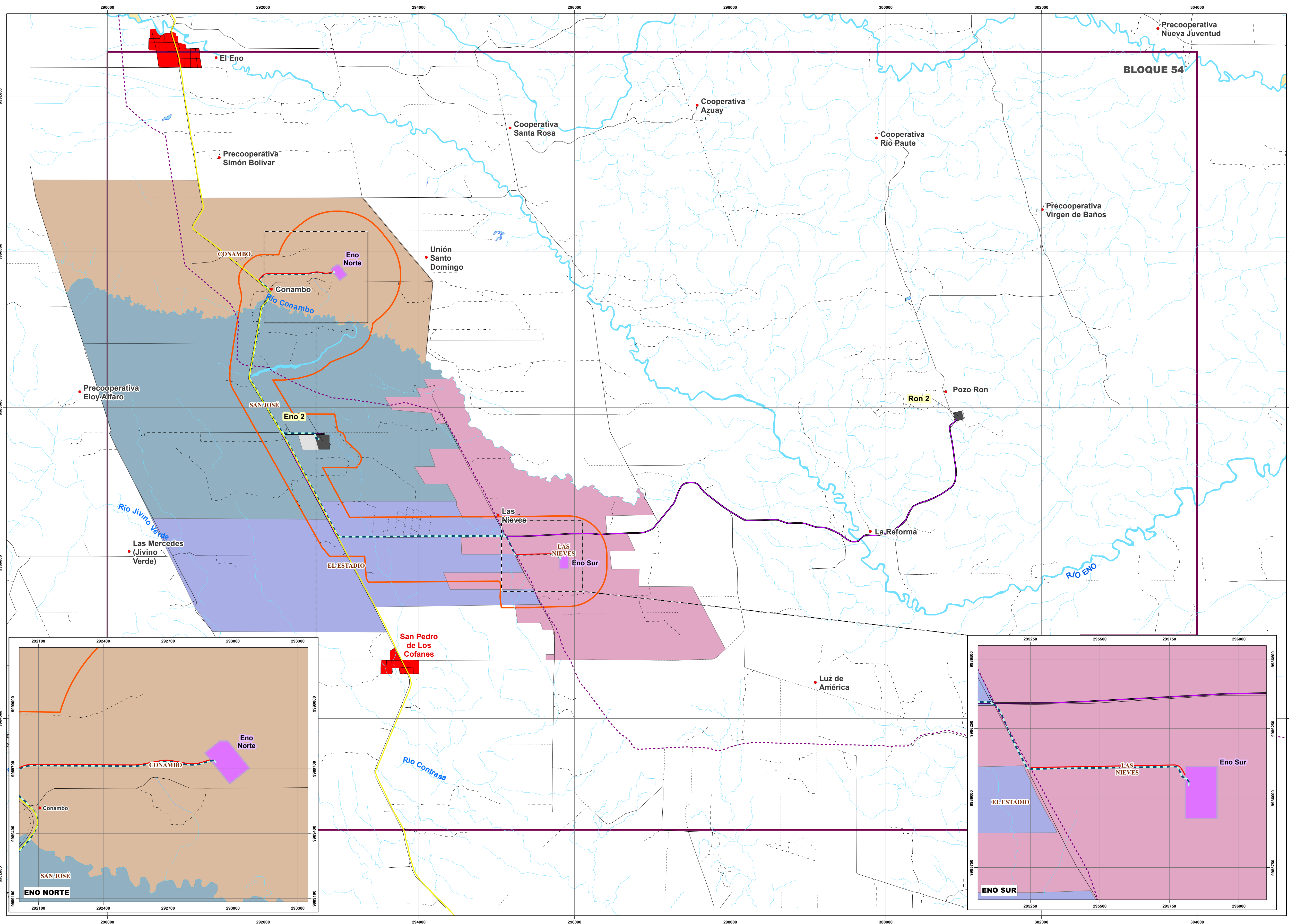


ESTUDIO COMPLEMENTARIO AL EIA Y PMA PARA LA FASE DE DESARROLLO Y PRODUCCIÓN DEL BLOQUE ENO-RON, PARA LA CONSTRUCCIÓN DE LAS PLATAFORMAS ENO NORTE Y ENO SUR, PERFORACIÓN DE 10 POZOS DE EXPLOTACIÓN EN CADA UNA, INSTALACIÓN DE ANTENAS DE COMUNICACIÓN EN CADA PLATAFORMA; Y LA INSTALACIÓN DE LÍNEAS DE FLUJO, CABLES DE PODER Y FIBRA ÓPTICA EN LOS DERECHOS DE VÍA

CARTAS TOPOGRÁFICAS:
ESCALA 1:50000 - F III-A.1, P III-A.2, P III-A.3, P III-A.4

ZONA 18 SUR



LEYENDA

INFRAESTRUCTURA A LICENCIAR

- Vía de acceso
- Línea de flujo
- Plataformas nuevas
- Área geográfica

INFRAESTRUCTURA EXISTENTE

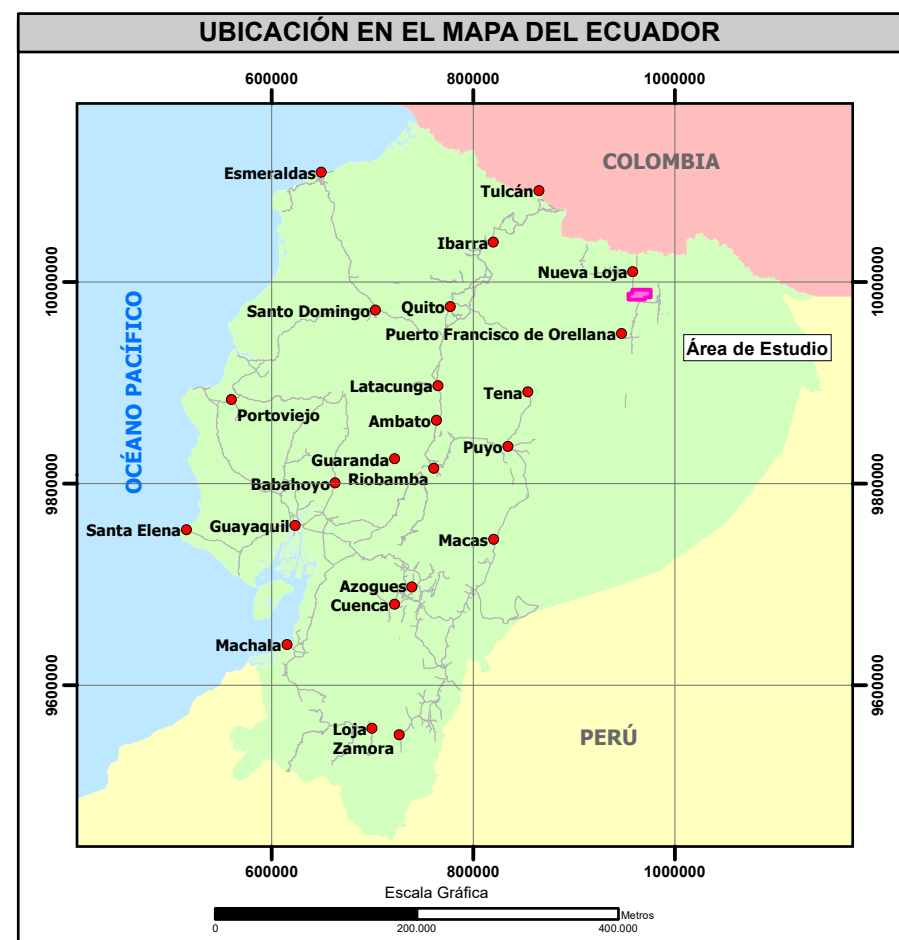
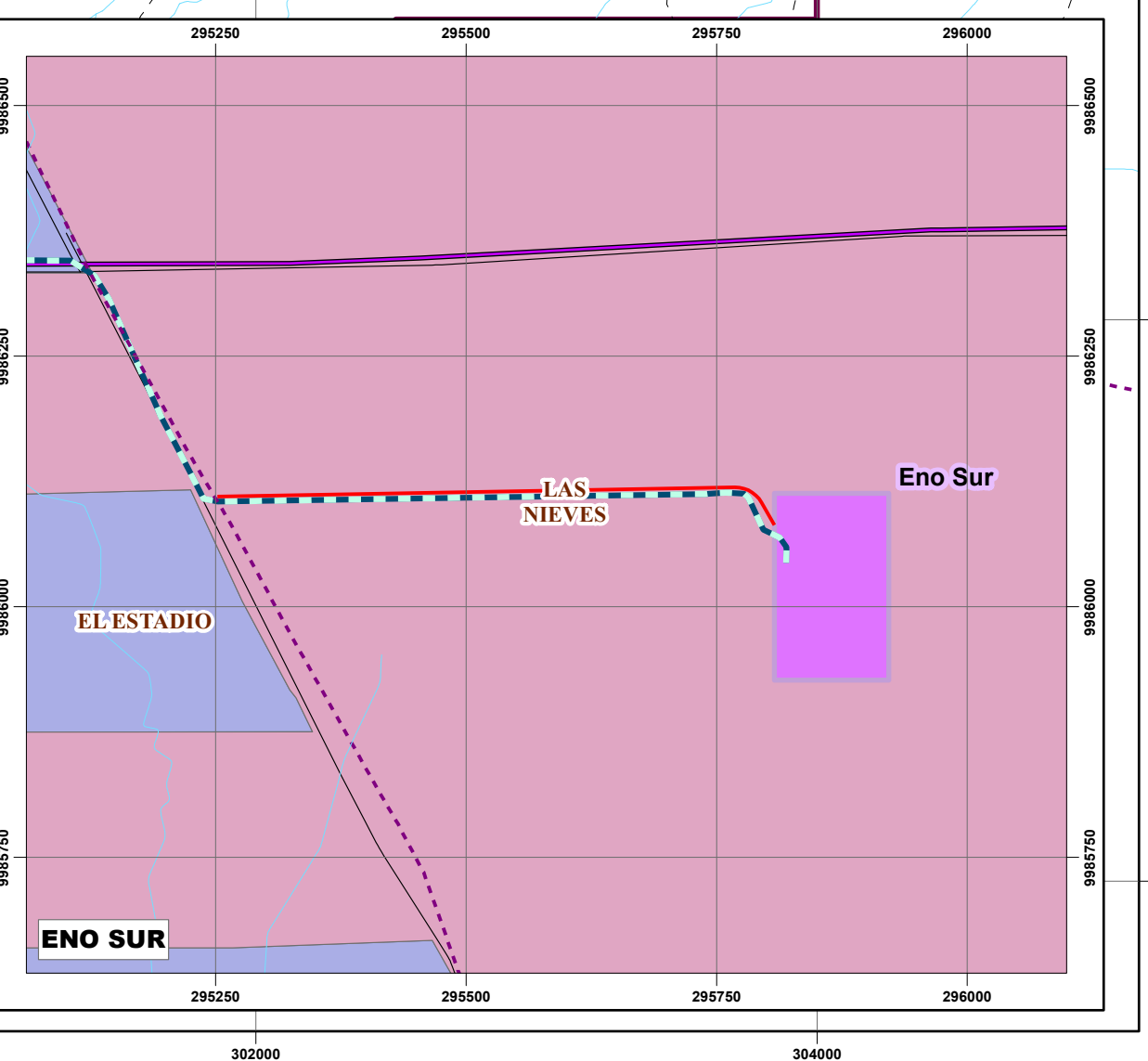
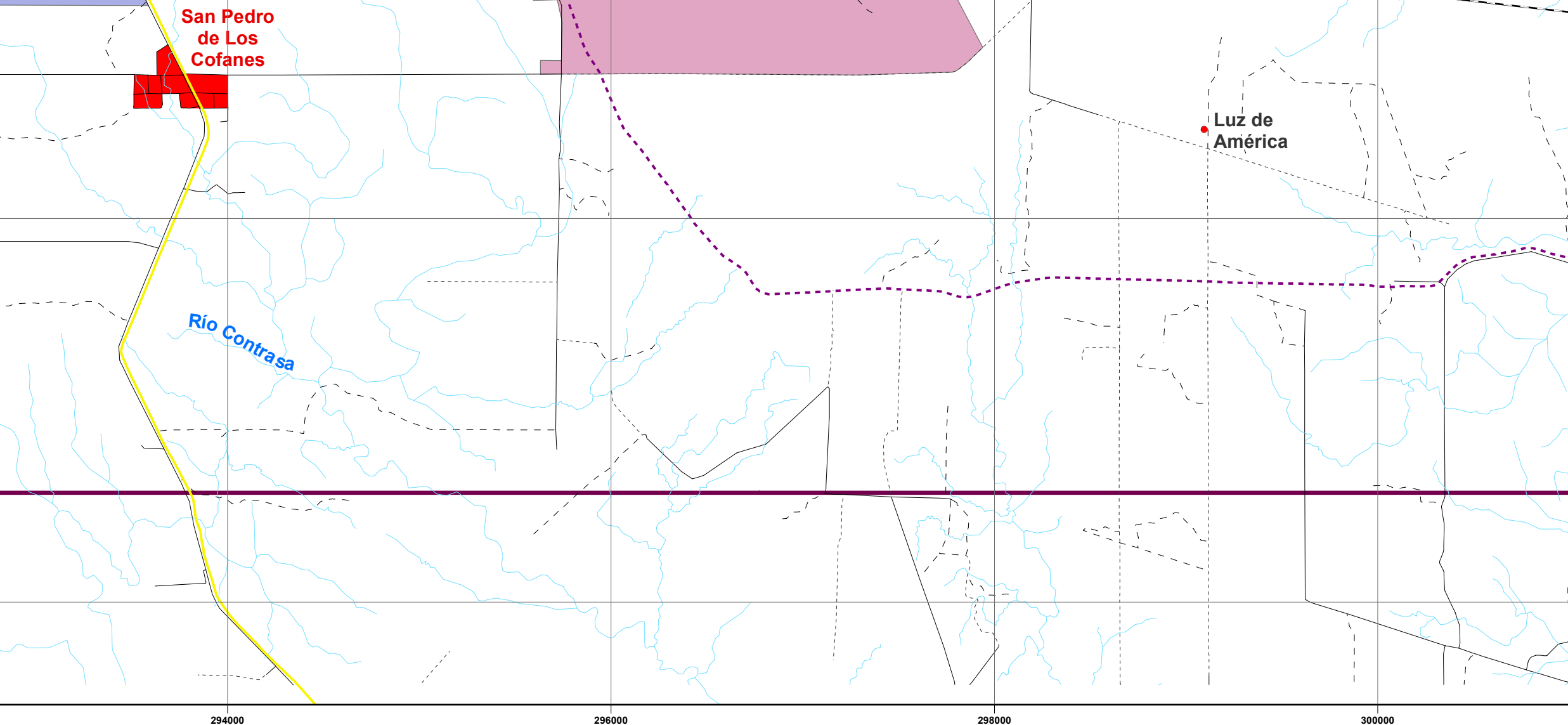
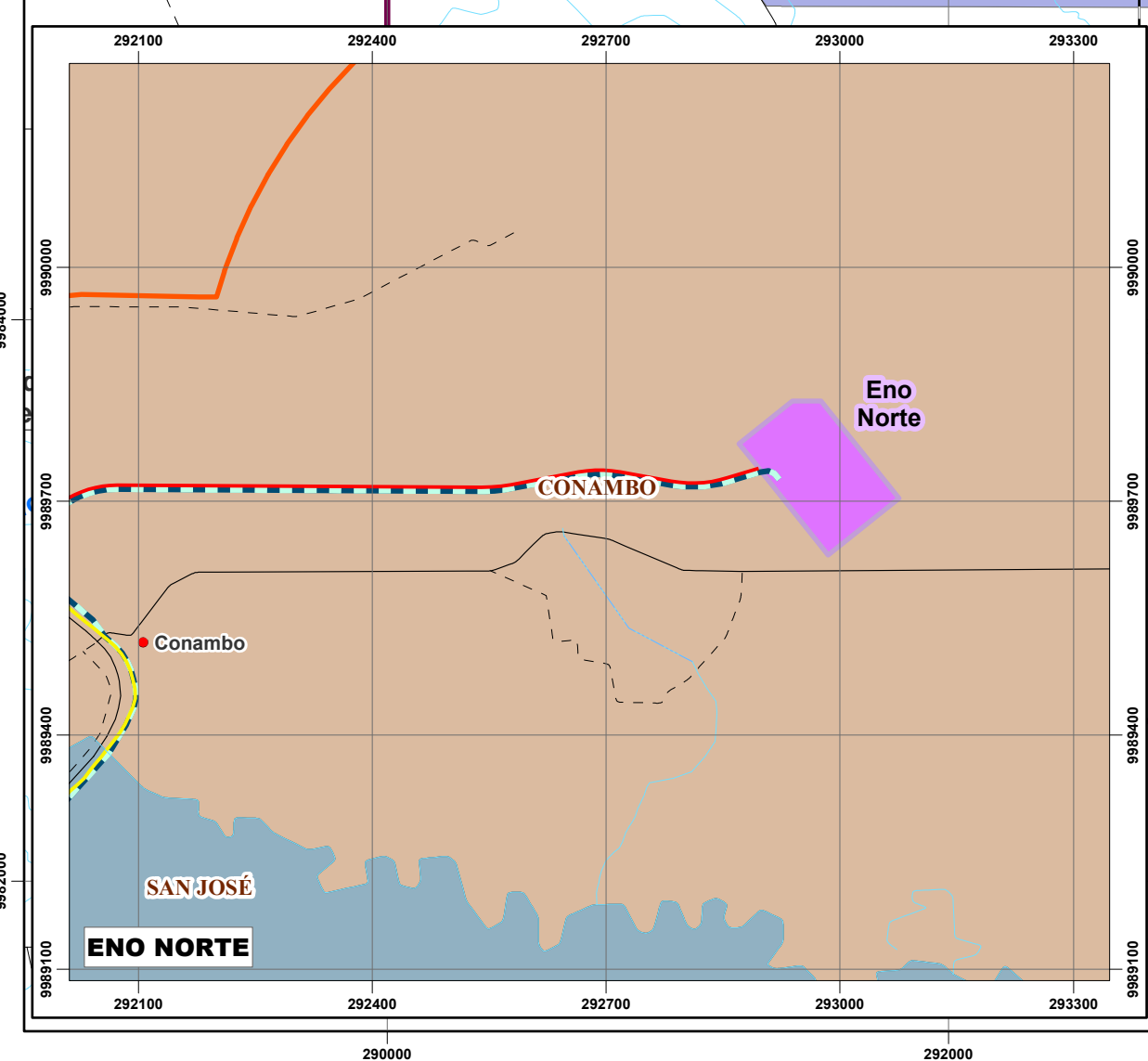
- Línea de flujo Ron 2 - Eno 2
- Plataforma Existente
- Área licenciada no construida
- Bloque 54

DERECHOS DE VÍAS EXISTENTES

- Ducto Sec. Eden - Lago Agrio
- Poliducto Shushufindi Quito

LOCALIDADES

- Conambo
- El Estadio
- Las Nieves
- San José



SIGNOS CONVENCIONALES

• Centro poblado	■ Zona urbana	— Vía	— Sendero	— Rodera	■ Drenaje principal	— Drenaje secundario	— Estero inferido	— Lago - laguna	■ Islas	× Punto acotado	— Curva de nivel índice	— Curva de nivel intermedia	— Curva de nivel suplementaria
------------------	---------------	-------	-----------	----------	---------------------	----------------------	-------------------	-----------------	---------	-----------------	-------------------------	-----------------------------	--------------------------------



ESCALA GRÁFICA

1:25000

0 2000 4000 Metros

Proyección UTM. Elipsoide WGS84
Datum Horizontal: Sistema Geodésico Mundial WGS84.
Datum Vertical: Nivel medio del mar local. La Libertad Provincia de Santa Elena.
Zona 18 Sur

ENTRIX Latin America

ORION

ESTUDIO COMPLEMENTARIO AL EIA Y PMA PARA LA FASE DE DESARROLLO Y PRODUCCIÓN DEL BLOQUE ENO-RON, PARA LA CONSTRUCCIÓN DE LAS PLATAFORMAS ENO NORTE Y ENO SUR, PERFORACIÓN DE 10 POZOS DE EXPLOTACIÓN EN CADA UNA, INSTALACIÓN DE ANTENAS DE COMUNICACIÓN EN CADA PLATAFORMA; Y LA INSTALACIÓN DE LÍNEAS DE FLUJO, CABLES DE PODER Y FIBRA ÓPTICA EN LOS DERECHOS DE VÍA

DIRECTOR DEL PROYECTO: Ing. Miguel Almirán	CONTIENE: MAPA DE LOCALIDADES
ESCALA DE TRABAJO: 1:25000	FECHA: noviembre, 2024
REGISTRO IGM N°: 1152	ELABORADO POR: DEPARTAMENTO GIS
PROYECTO: 10478517	ARCHIVO DIGITAL: C:\10478517_01_ENO_NORTE_SUPLENEDOS Y LOCALIDADES.mxd
SOBRE LA BASE DE: Mapa 1:50000, OMA, Carta Geométrica Escala 1:25000, 2011-2017, MAE, MEM, Dirección Nacional de Geografía, Oficina de Muestreo y Muestreo de Recursos Acuáticos, 2023. PROYECTO: 10478517	

No. 3.3-1