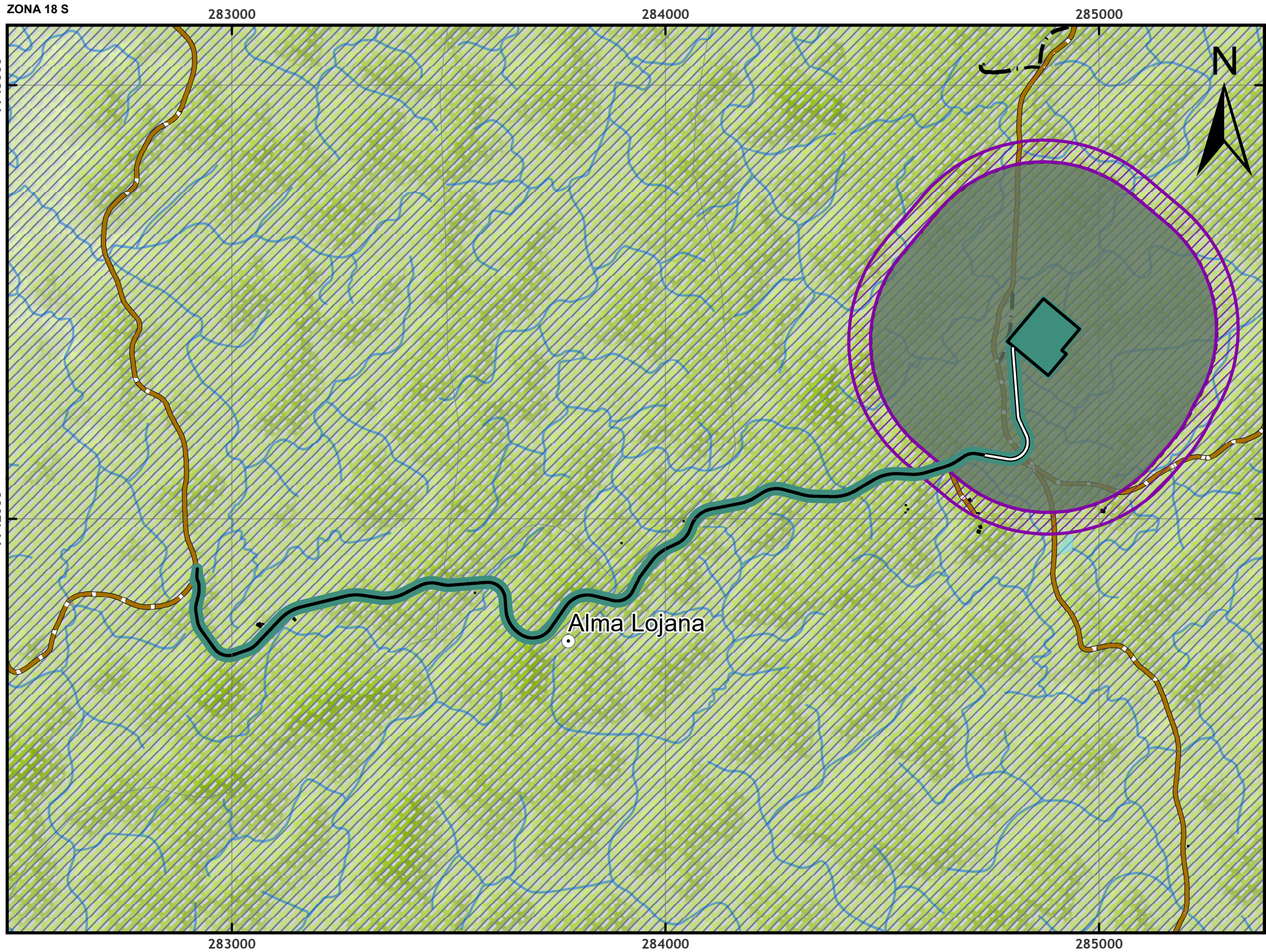


**ESTUDIO COMPLEMENTARIO AL ESTUDIO DE IMPACTO AMBIENTAL EXPOST Y PLAN DE MANEJO PARA LA FASE DE DESARROLLO Y PRODUCCIÓN DEL ÁREA DENOMINADA INTRACAMPOS EN EL BLOQUE PBHI APROBADO MEDIANTE LA RESOLUCIÓN MINISTERIAL NO.232 DEL 8 DE AGOSTO DE 2016, PARA LA CONSTRUCCIÓN DE LA PLATAFORMA PAMBIL B, VÍA DE ACCESO Y PERFORACIÓN DE POZOS**

ECUADOR - ESCALA 1:10,000



**LEYENDA**

**ÁREAS DE INFLUENCIA INDIRECTA**

**COMPONENTES**

- Fauna Acuática
- Fauna Terrestre

**ÁREAS DE INFLUENCIA DIRECTA**

**COMPONENTE**

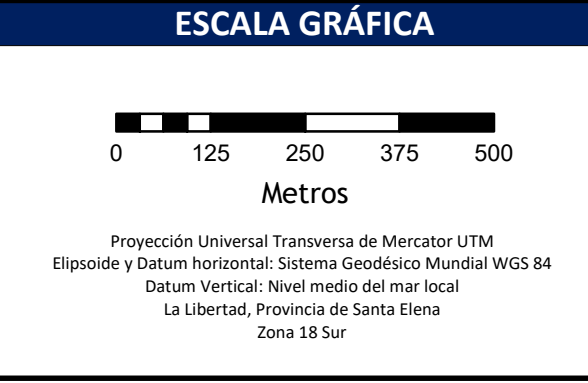
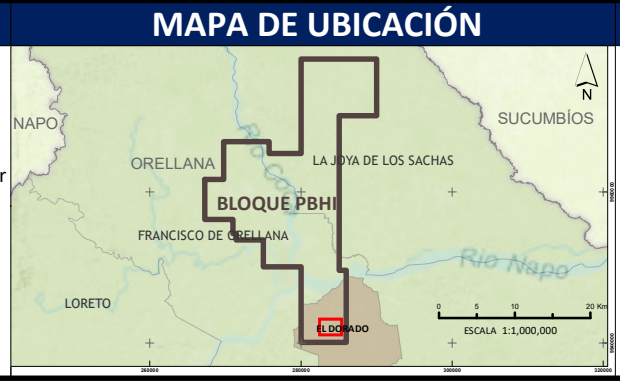
- Fauna Terrestre

**Área de Influencia Indirecta del Componente Biótico**

Aspecto	Biótico		
Cantón	Orellana		
Parroquia	El Dorado		
Componente	Flora	Fauna terrestre	Fauna Acuática
Área de Influencia Indirecta	N/A	50 metros (efecto borde)	Cuenca que interseca con la ubicación del proyecto
Infraestructura	N/A	Construcción de la Plataforma y vía de acceso Perforación de pozos Operación de la Plataforma Pambil B y su vía de acceso	Construcción de la Plataforma y vía de acceso Perforación de pozos Operación de la Plataforma Pambil B y su vía de acceso

**SIMBOLOGÍA CONVENCIONAL**

<b>LUGARES POBLADOS</b>	<b>HIDROGRAFÍA</b>	<b>IMPLANTACIÓN</b>
Poblado	Río Perenne	Vía a construir
Edificación	Alcantarilla	Vía a mejorar
<b>CAMINOS</b>	Río Doble	Plataforma a construir
Afirmada	Lago / Laguna	Límite Bloque PBHI
Camino de verano	Estanque	
Roderá	Área Inundación	
Sendero		



**corena**  
A LAMOR Group Company

**MAPA DE ÁREAS DE INFLUENCIA INDIRECTA - MEDIO BIÓTICO**

MAPA No. **34**

ESC. IMPRESIÓN:	1:10,000	FECHA EDICIÓN:	5/30/2022	DIRECTORA DEL PROYECTO:	ING. ALCIRA YEGRES
ESC. TRABAJO:	1:5,000	ARCHIVO DIGITAL:	D:\CORENA\PAMBIL_B\02_MXD	FIRMA RESPONSABILIDAD	

FUENTE: Cartografía Básica Oficial IGM, Escala 1:5 000, 2011-2017

ING. SOPHIA MORA  
MAAE-SUIA-0674-CI