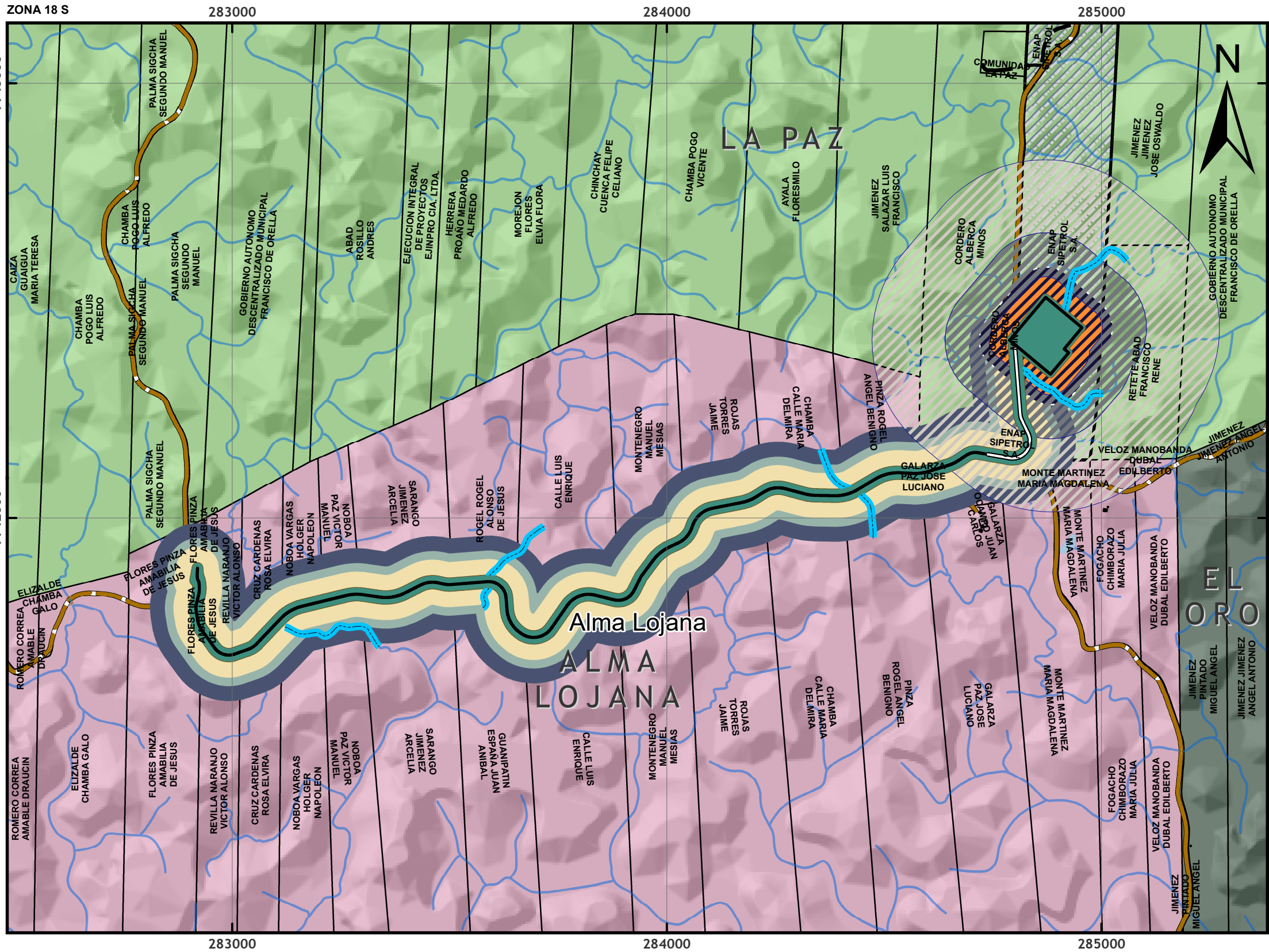


ESTUDIO COMPLEMENTARIO AL ESTUDIO DE IMPACTO AMBIENTAL EXPOST Y PLAN DE MANEJO PARA LA FASE DE DESARROLLO Y PRODUCCIÓN DEL ÁREA DENOMINADA INTRACAMPOS EN EL BLOQUE PBHI APROBADO MEDIANTE LA RESOLUCIÓN MINISTERIAL NO.232 DEL 8 DE AGOSTO DE 2016, PARA LA CONSTRUCCIÓN DE LA PLATAFORMA PAMBIL B, VÍA DE ACCESO Y PERFORACIÓN DE POZOS

ECUADOR - ESCALA 1:10,000



LEYENDA

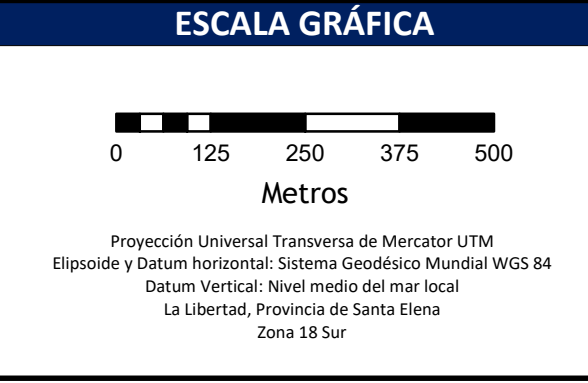
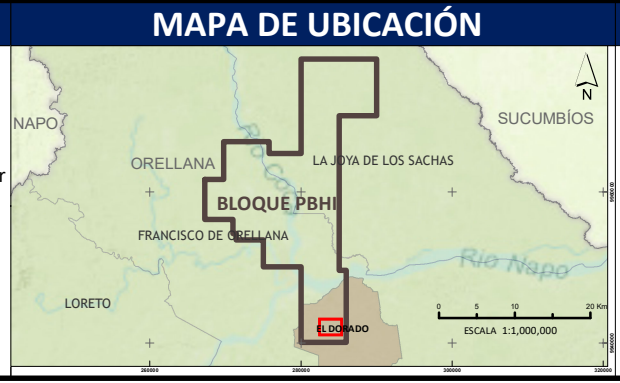
- ÁREAS DE INFLUENCIA DIRECTA**
- COMPONENTE SOCIAL**
- Comunidad Alma Lojana
 - Comunidad La Paz
 - Propietarios
- COMPONENTE FÍSICO**
- PLATAFORMA**
- Suelo
 - Recurso Hídrico
 - Suelo
 - Emisiones atmosféricas
 - Ruido - Operación
 - Ruido - Construcción
 - Ruido - Perforación
- VÍA DE ACCESO**
- Suelo
 - Ruido - Operación
 - Ruido - Construcción
 - Ruido - Perforación

Área de Influencia Directa del Componente Social

Provincia	Orellana	
Cantón	Orellana	
Parroquia	El Dorado	
Comunidad	Predio	Infraestructura Relacionada
La Paz	El predio donde se desarrollará el proyecto es propiedad de la empresa ENAP SIPEC	Construcción de la Plataforma Pambil B. Construcción de la Vía de Acceso a la Plataforma
La Paz	Reinaldo Quince Carrillo	Colindante con la plataforma Pambil B
La Paz	Francisco Rene Retete Abad	Colindante con la plataforma Pambil B
La Paz	Cordero Albercaminos	Colindante con la plataforma Pambil B
La Paz	Dario Javier Rodriguez Quiñones	Colindante con la Construcción y mejoramiento de la Vía de Acceso a la Construcción de vía de acceso a la Plataforma
Alma Lojana	Maria Magdalena Monte Martínez	Colindante con la construcción de la vía de acceso a la Plataforma
Alma Lojana	Norma Narcisca Jiménez Dcampo	Mejoramiento de la Vía de Acceso a la Plataforma
Alma Lojana	Jose Luciano Galarza Paz	Mejoramiento de la Vía de Acceso a la Plataforma
Alma Lojana	Ángel Benigno Pinza Rogel	Mejoramiento de la Vía de Acceso a la Plataforma
Alma Lojana	Maria Delmira Chamba Calle	Mejoramiento de la Vía de Acceso a la Plataforma
Alma Lojana	Jaime Rojas Torres	Mejoramiento de la Vía de Acceso a la Plataforma
Alma Lojana	Manuel Mesias Montenegro	Mejoramiento de la Vía de Acceso a la Plataforma
Alma Lojana	Luis Enrique Calle	Mejoramiento de la Vía de Acceso a la Plataforma
Alma Lojana	Alonso de Jesús Rogel Rogel	Mejoramiento de la Vía de Acceso a la Plataforma
Alma Lojana	Juan Anibal Guaniapatín España	Mejoramiento de la Vía de Acceso a la Plataforma
Alma Lojana	Arcelia Sarango Jiménez	Mejoramiento de la Vía de Acceso a la Plataforma
Alma Lojana	Victor Manuel Noboa Paz	Mejoramiento de la Vía de Acceso a la Plataforma
Alma Lojana	Holger Napoleón Noboa Vargas	Mejoramiento de la Vía de Acceso a la Plataforma
Alma Lojana	Rosa Elvira Cruz Cárdenas	Mejoramiento de la Vía de Acceso a la Plataforma
Alma Lojana	Victor Alonso Revilla Naranjo	Mejoramiento de la Vía de Acceso a la Plataforma
Alma Lojana	Amabilia de Jesús Flores Pinza	Mejoramiento de la Vía de Acceso a la Plataforma

SIMBOLOGÍA CONVENCIONAL

LUGARES POBLADOS	HIDROGRAFÍA	IMPLANTACIÓN
● Poblado	— Río Perenne	— Vía a construir
■ Edificación	— Alcantarilla	— Vía a mejorar
CAMINOS	— Río Doble	■ Plataforma a construir
— Afirmada	— Lago / Laguna	— Límite Bloque PBHI
— Camino de verano	— Estanque	
— Rodera	— Área Inundación	
— Sendero		



corena
A LAMOR Group Company

MAPA DE ÁREAS DE INFLUENCIA DIRECTA - MEDIO SOCIAL

MAPA No. **35**

ESC. IMPRESIÓN:	1:10,000	FECHA EDICIÓN:	10/20/2022	DIRECTORA DEL PROYECTO:	ING. ALCIRA YEGRES
ESC. TRABAJO:	1:5,000	ARCHIVO DIGITAL:	D:\CORENA\PAMBIL_B\02_MXD	FIRMA RESPONSABILIDAD	

FUENTE: Cartografía Básica Oficial IGM, Escala 1:5 000, 2011-2017

ING. SOPHIA MORA
MAAE-SUIA-0674-CI