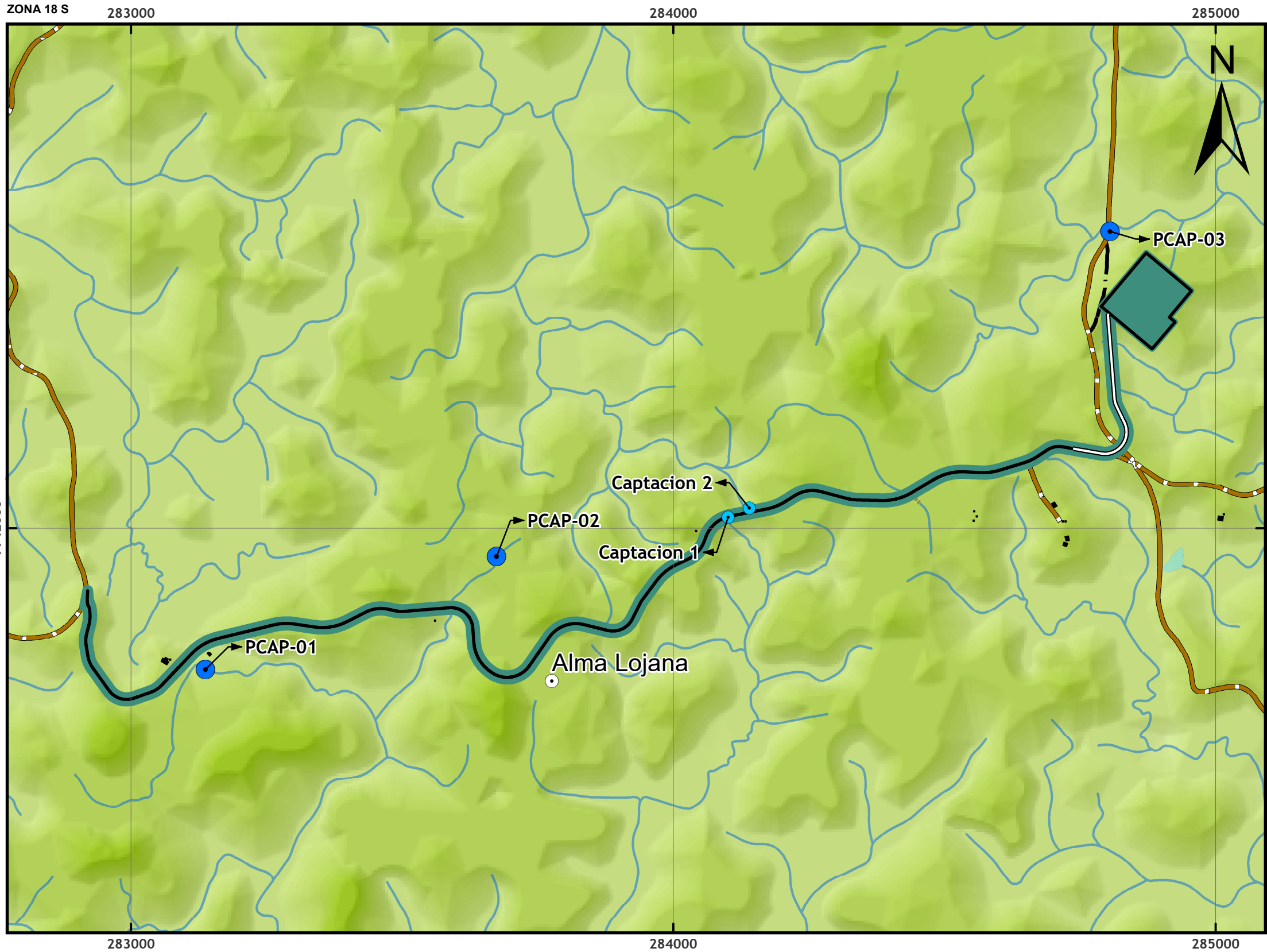


ESTUDIO COMPLEMENTARIO AL ESTUDIO DE IMPACTO AMBIENTAL EXPOST Y PLAN DE MANEJO PARA LA FASE DE DESARROLLO Y PRODUCCIÓN DEL ÁREA DENOMINADA INTRACAMPOS EN EL BLOQUE PBHI APROBADO MEDIANTE LA RESOLUCIÓN MINISTERIAL NO.232 DEL 8 DE AGOSTO DE 2016, PARA LA CONSTRUCCIÓN DE LA PLATAFORMA PAMBIL B, VÍA DE ACCESO Y PERFORACIÓN DE POZOS

ECUADOR - ESCALA 1:8,000



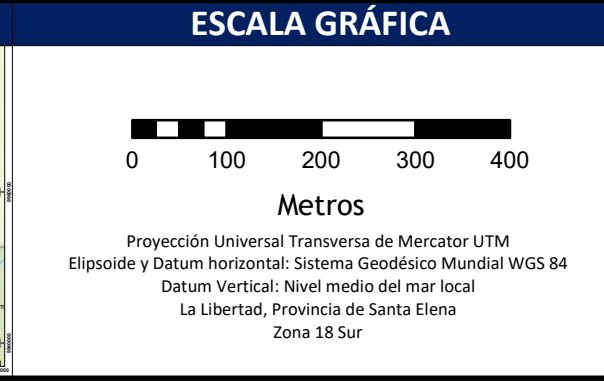
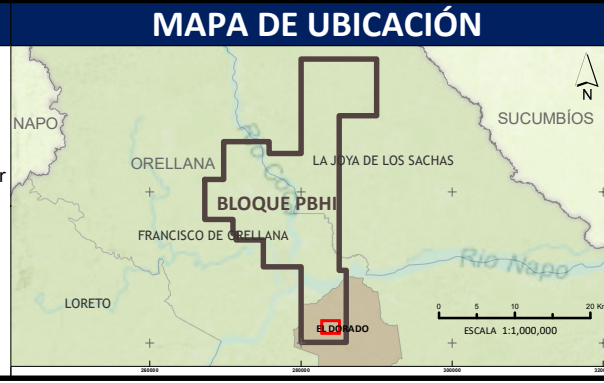
LEYENDA

- PUNTOS DE CAPTACIÓN DE AGUA**
- Puntos de Captación de Agua de la Comunidad
 - Puntos Tentativos de Captación de Agua

ID	Coordenadas (WGS84)	
	X	Y
Captacion 1	284101	9942020
Captacion 2	284140	9942037
PCAP-01	283137	9941740
PCAP-02	283674	9941948
PCAP-03	284805	9942547

SIMBOLOGÍA CONVENCIONAL

LUGARES POBLADOS	HIDROGRAFÍA	IMPLANTACIÓN
● Poblado	— Río Perenne	— Vía a construir
■ Edificación	— Alcantarilla	— Vía a mejorar
CAMINOS	— Río Doble	■ Plataforma a construir
— Afirmada	— Lago / Laguna	— Límite Bloque PBHI
— Camino de verano	— Estanque	
— Rodera	— Área Inundación	
— Sendero		



corena
A LAMOR Group Company

ESTUDIO COMPLEMENTARIO AL ESTUDIO DE IMPACTO AMBIENTAL EXPOST Y PLAN DE MANEJO PARA LA FASE DE DESARROLLO Y PRODUCCIÓN DEL ÁREA DENOMINADA INTRACAMPOS EN EL BLOQUE PBHI APROBADO MEDIANTE LA RESOLUCIÓN MINISTERIAL NO.232 DEL 8 DE AGOSTO DE 2016, PARA LA CONSTRUCCIÓN DE LA PLATAFORMA PAMBIL B, VÍA DE ACCESO Y PERFORACIÓN DE POZOS

MAPA No. 44

ESC. IMPRESIÓN:	1:8,000	FECHA EDICIÓN:	10/17/2022	DIRECTORA DEL PROYECTO:	ING. ALCIRA YEGRES
ESC. TRABAJO:	1:5,000	ARCHIVO DIGITAL:	D:\CORENA\PAMBIL_B\02_MXD	FIRMA RESPONSABILIDAD	

FUENTE: Cartografía Básica Oficial IGM, Escala 1:5 000, 2011-2017

ING. SOPHIA MORA
MAAE-SUIA-0674-CI