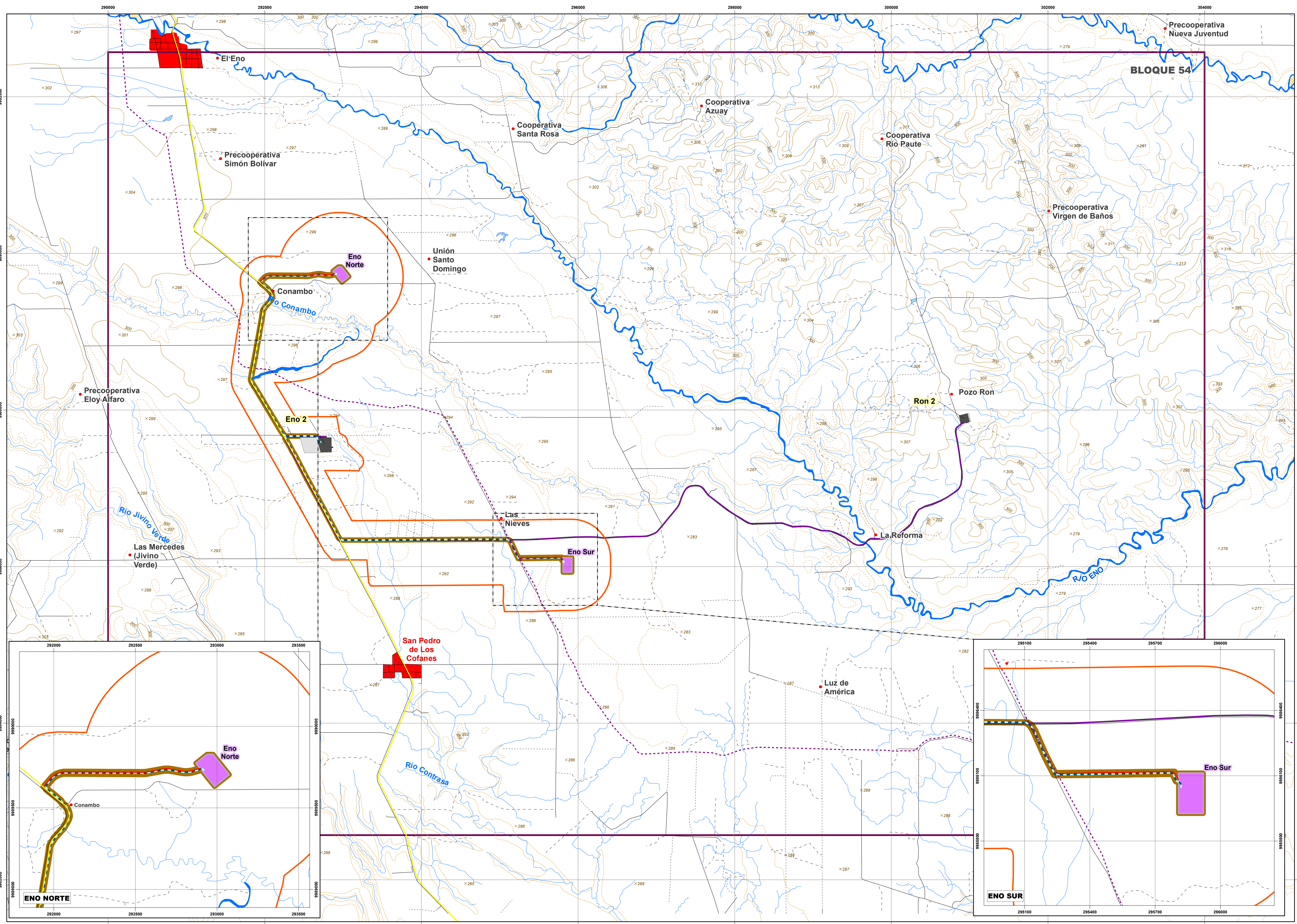


**ESTUDIO COMPLEMENTARIO AL EIA Y PMA PARA LA FASE DE DESARROLLO Y PRODUCCIÓN DEL BLOQUE ENO-RON, PARA LA CONSTRUCCIÓN DE LAS PLATAFORMAS ENO NORTE Y ENO SUR, PERFORACIÓN DE 10 POZOS DE EXPLOTACIÓN EN CADA UNA, INSTALACIÓN DE ANTENAS DE COMUNICACIÓN EN CADA PLATAFORMA; Y LA INSTALACIÓN DE LÍNEAS DE FLUJO, CABLES DE PODER Y FIBRA ÓPTICA EN LOS DERECHOS DE VÍA**

CARTAS TOPOGRÁFICAS:  
ESCALA 1:50000 - F III-A.1, P III-A.2, P III-A.3, P III-A.4

ZONA 18 SUR



**LEYENDA**

**INFRAESTRUCTURA A LICENCIAR**

- Vía de acceso
- Línea de flujo
- Plataformas nuevas
- Área geográfica

**INFRAESTRUCTURA EXISTENTE**

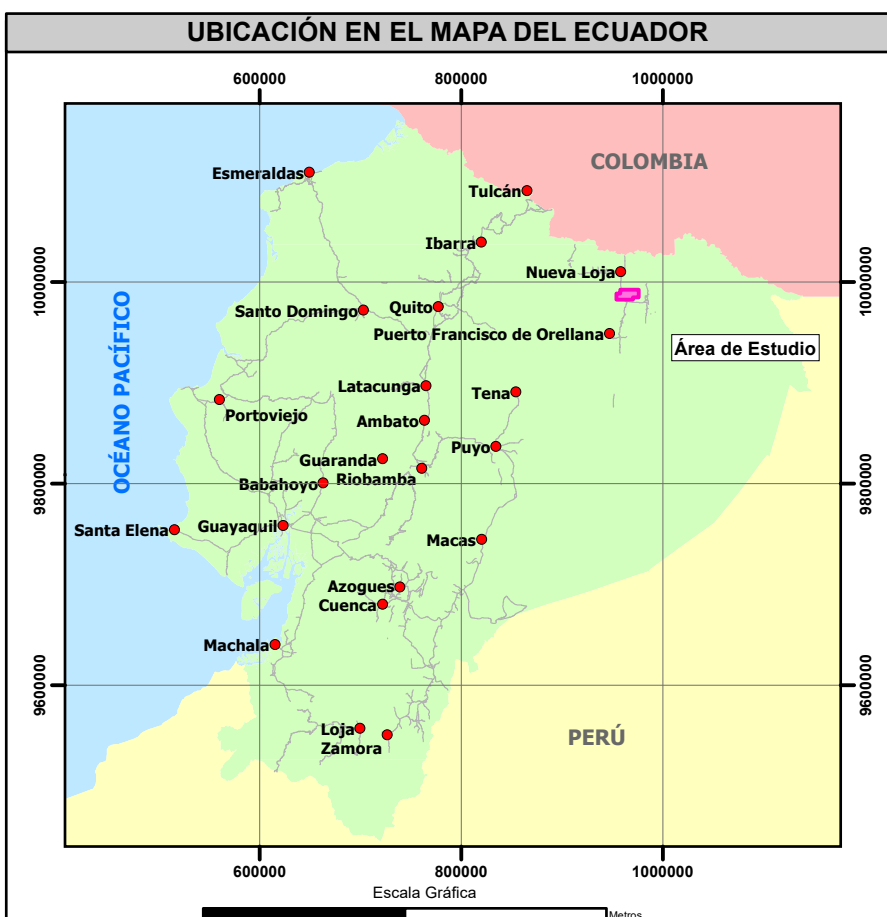
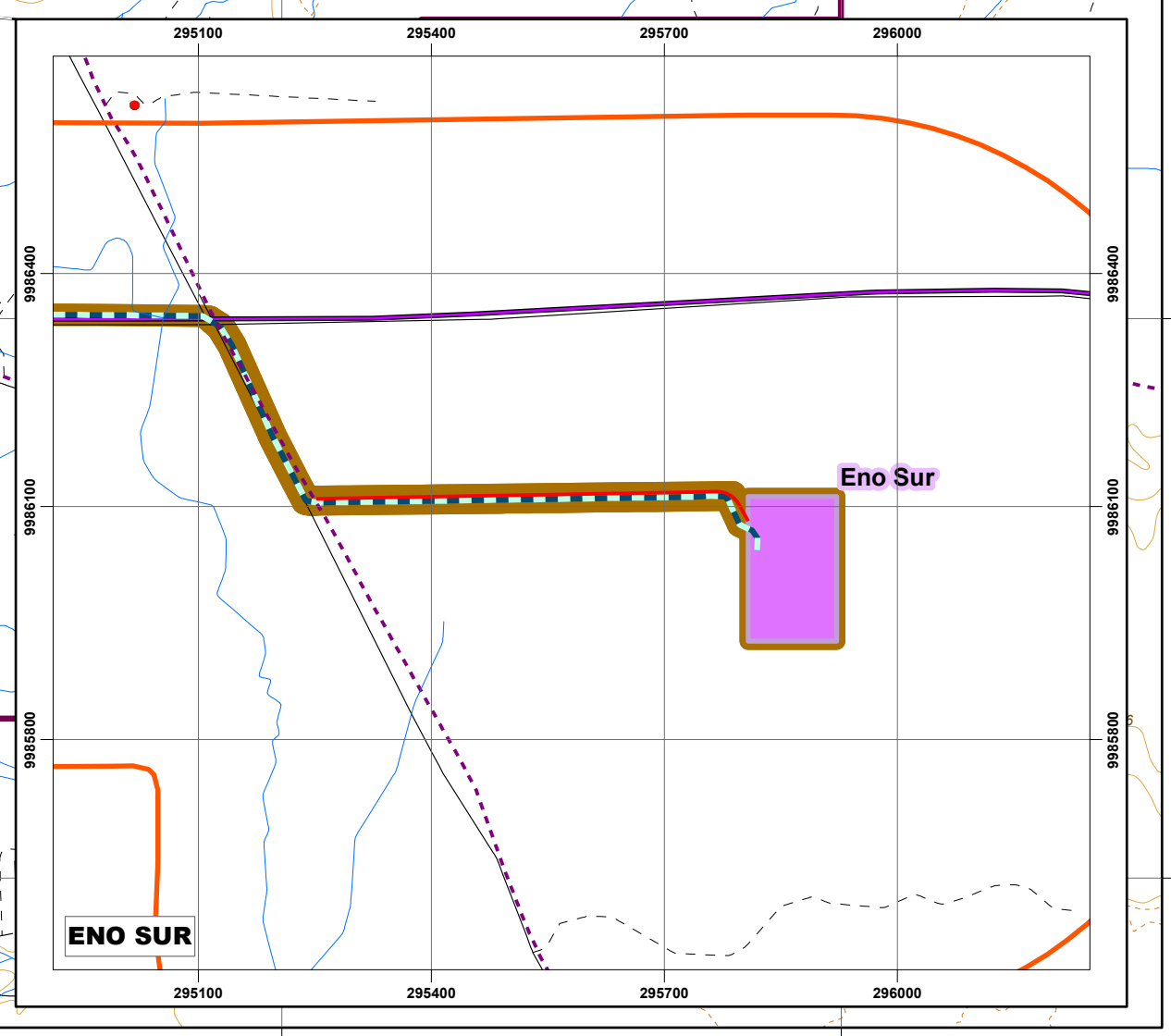
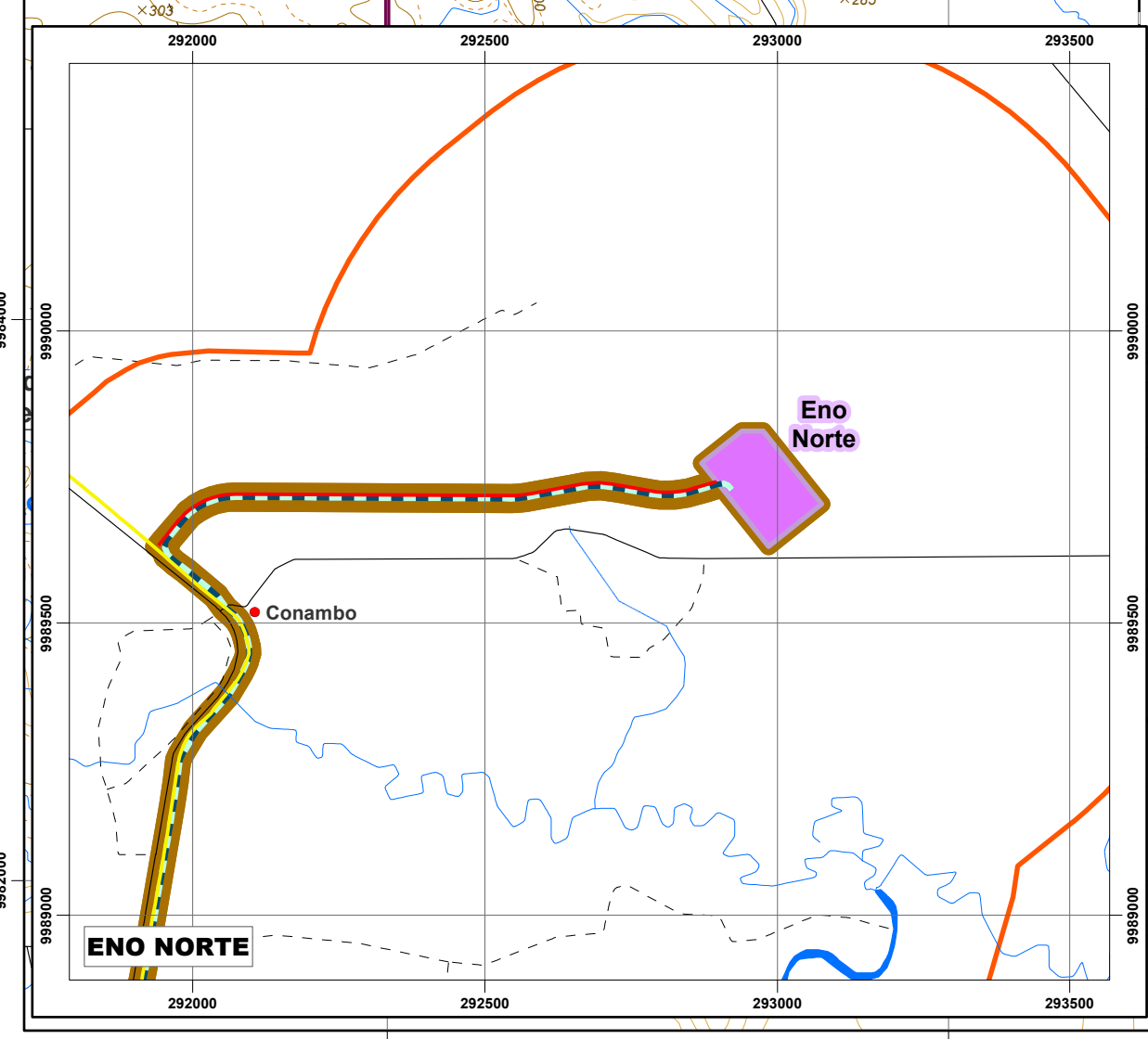
- Línea de flujo Ron 2 - Eno 2
- Plataforma Existente
- Área licenciada no construida
- Bloque 54

**DERECHOS DE VÍAS EXISTENTES**

- Ducto Sec. Eden - Lago Agrio
- Poliducto Shushufindi Quito

**ÁREA DE INFLUENCIA DIRECTA- FÍSICO**

Etapa	Facilidad	Criterio	Área (ha)
Construcción	Plataforma Eno Norte	Espacio físico ocupado por la implantación del proyecto.	2,10
	Plataforma Eno Sur		2,12
Perforación	Vía de acceso Eno Norte	Espacio físico ocupado por la implantación del proyecto.	3,52
	Vía de acceso Eno Sur		4,15
Operación	DDV Eno Norte	Espacio físico ocupado por la implantación del proyecto.	2,01
	DDV Eno Sur		0,96
Cierre y abandono			14,62
<b>AID Suelo Total (ha)</b>			<b>14,62</b>



**SIGNOS CONVENCIONALES**

● Centro poblado	■ Zona urbana	— Vía	— Sendero	— Rodera	■ Drenaje principal	— Drenaje secundario	— Estero inferido	— Lago - laguna	■ Islas	× Punto acotado	— Curva de nivel indice	— Curva de nivel intermedia	— Curva de nivel suplementaria
------------------	---------------	-------	-----------	----------	---------------------	----------------------	-------------------	-----------------	---------	-----------------	-------------------------	-----------------------------	--------------------------------



**ESCALA GRÁFICA**

1:25000

0 2000 4000 Metros

Proyección UTM, Elipsoide WGS84  
Datum Horizontal: Sistema Geodésico Mundial WGS84.  
Datum Vertical: Nivel medio del mar local, La Libertad Provincia de Santa Elena.  
Zona 18 Sur

**ENTRIX** Latin America

**ORION**

ESTUDIO COMPLEMENTARIO AL EIA Y PMA PARA LA FASE DE DESARROLLO Y PRODUCCIÓN DEL BLOQUE ENO-RON, PARA LA CONSTRUCCIÓN DE LAS PLATAFORMAS ENO NORTE Y ENO SUR; PERFORACIÓN DE 10 POZOS DE EXPLOTACIÓN EN CADA UNA; INSTALACIÓN DE ANTENAS DE COMUNICACIÓN EN CADA PLATAFORMA; Y LA INSTALACIÓN DE LÍNEAS DE FLUJO, CABLES DE PODER Y FIBRA ÓPTICA EN LOS DERECHOS DE VÍA

**DIRECTOR DEL PROYECTO:** Ing. Miguel Almirán

**CONTIENE:** MAPA DE ÁREA DE INFLUENCIA DIRECTA COMPONENTE FÍSICO

<b>ESCALA DE TRABAJO:</b> 1:25000	<b>FECHA:</b> noviembre, 2024	<b>ARCHIVO DIGITAL:</b>	<b>No.:</b> 7.1-1-D
<b>ESCALA DE IMPRESIÓN:</b> 1:25000	<b>REGISTRO IGM N°:</b> 1152	<b>ELABORADO POR:</b> DEPARTAMENTO GIS	<b>SOBRE LA BASE DE:</b> Cartas Topográficas, IGN, Escala 1:50000, 1980-1990, OMA, Carta geodésica Escala 1:25000, 2011-2014, MAREL, MEM, Servicio Patrimonial, Oficina de Asesoría Técnica (OAT) 2019-2020, 2021, 2022, Oficina de Asesoría Técnica (OAT) 2023, Oficina de Asesoría Técnica (OAT) 2024, Oficina de Asesoría Técnica (OAT) 2025, Oficina de Asesoría Técnica (OAT) 2026, Oficina de Asesoría Técnica (OAT) 2027, Oficina de Asesoría Técnica (OAT) 2028, Oficina de Asesoría Técnica (OAT) 2029, Oficina de Asesoría Técnica (OAT) 2030, Oficina de Asesoría Técnica (OAT) 2031, Oficina de Asesoría Técnica (OAT) 2032, Oficina de Asesoría Técnica (OAT) 2033, Oficina de Asesoría Técnica (OAT) 2034, Oficina de Asesoría Técnica (OAT) 2035, Oficina de Asesoría Técnica (OAT) 2036, Oficina de Asesoría Técnica (OAT) 2037, Oficina de Asesoría Técnica (OAT) 2038, Oficina de Asesoría Técnica (OAT) 2039, Oficina de Asesoría Técnica (OAT) 2040, Oficina de Asesoría Técnica (OAT) 2041, Oficina de Asesoría Técnica (OAT) 2042, Oficina de Asesoría Técnica (OAT) 2043, Oficina de Asesoría Técnica (OAT) 2044, Oficina de Asesoría Técnica (OAT) 2045, Oficina de Asesoría Técnica (OAT) 2046, Oficina de Asesoría Técnica (OAT) 2047, Oficina de Asesoría Técnica (OAT) 2048, Oficina de Asesoría Técnica (OAT) 2049, Oficina de Asesoría Técnica (OAT) 2050.