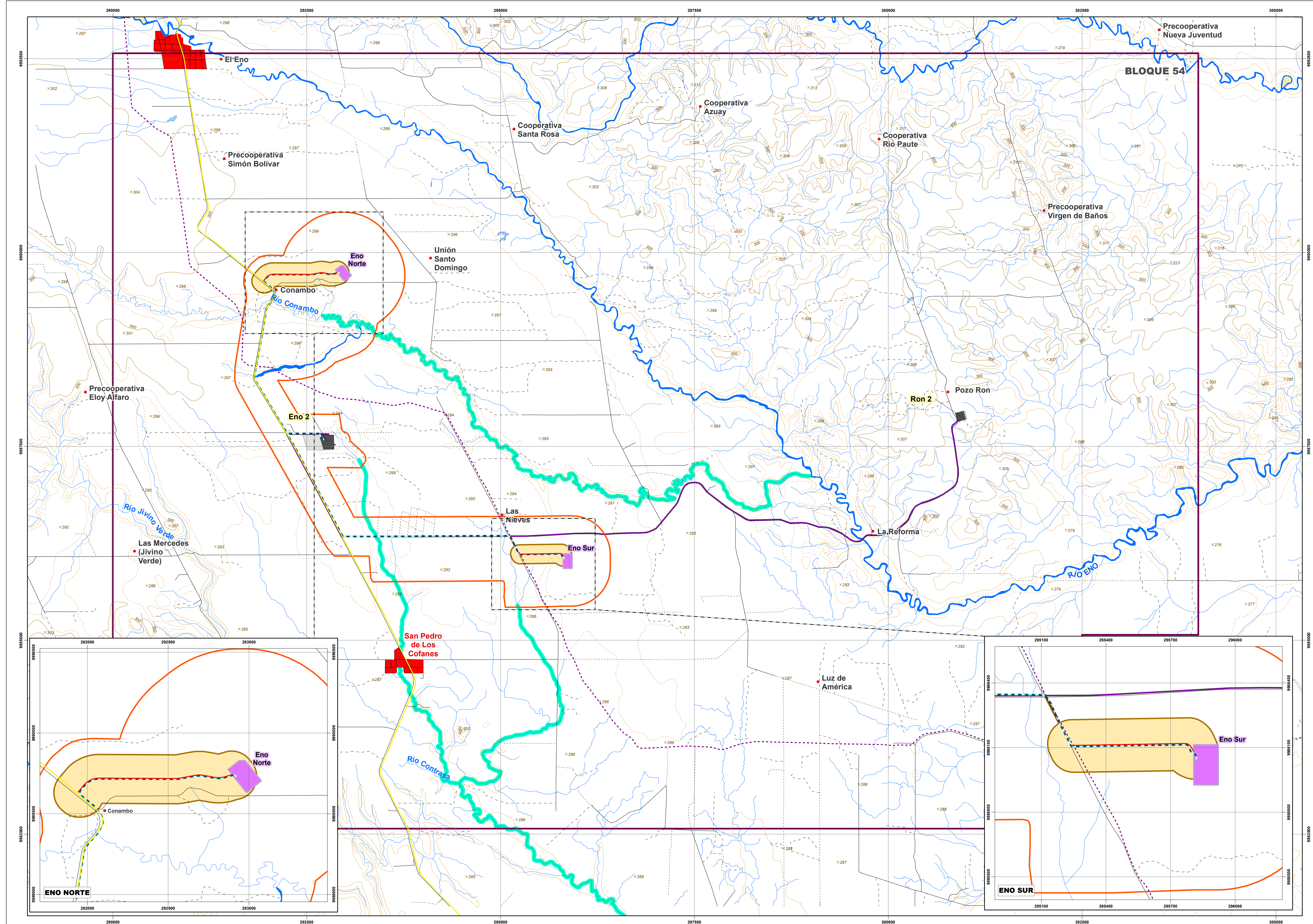


ESTUDIO COMPLEMENTARIO AL EIA Y PMA PARA LA FASE DE DESARROLLO Y PRODUCCIÓN DEL BLOQUE ENO-RON, PARA LA CONSTRUCCIÓN DE LAS PLATAFORMAS ENO NORTE Y ENO SUR, PERFORACIÓN DE 10 POZOS DE EXPLOTACIÓN EN CADA UNA, INSTALACIÓN DE ANTENAS DE COMUNICACIÓN EN CADA PLATAFORMA; Y LA INSTALACIÓN DE LÍNEAS DE FLUJO, CABLES DE PODER Y FIBRA ÓPTICA EN LOS DERECHOS DE VÍA

ZONA 18 SUR

CARTAS TOPOGRÁFICAS:
ESCALA 1:50000 - F III-A.1, P III-A.2, P III-A.3, P III-A.4



LEYENDA

INFRAESTRUCTURA A LICENCIAR

- Vía de acceso
- Línea de flujo
- Plataformas nuevas
- Área geográfica

INFRAESTRUCTURA EXISTENTE

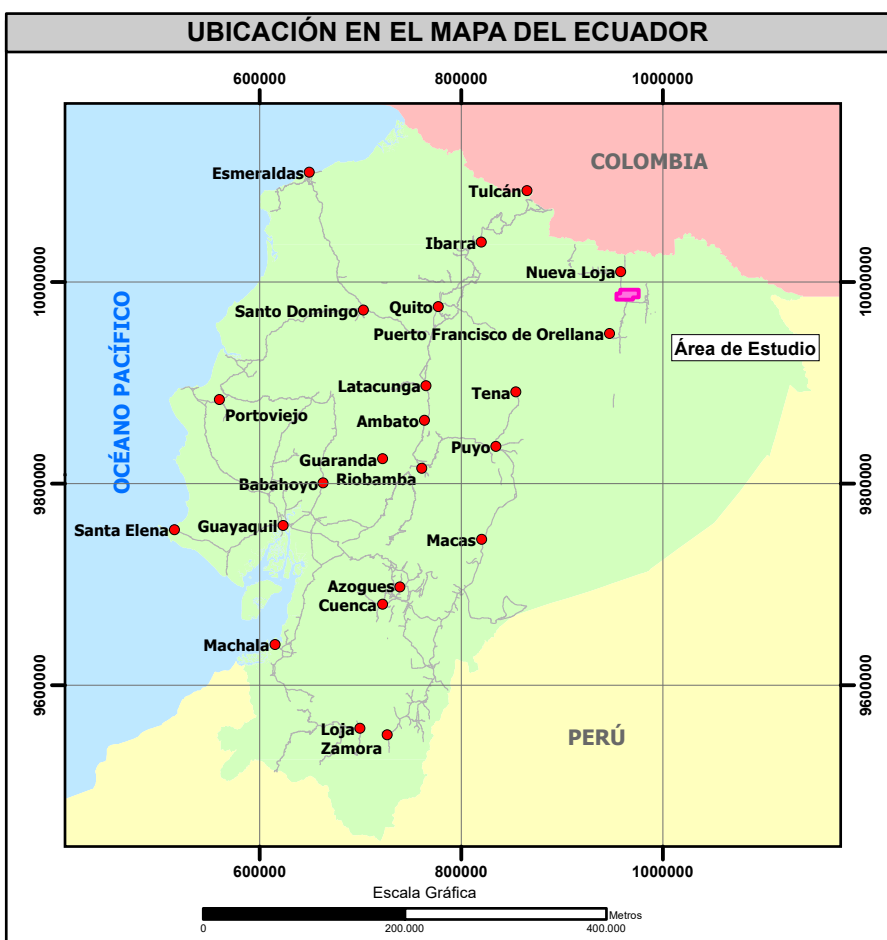
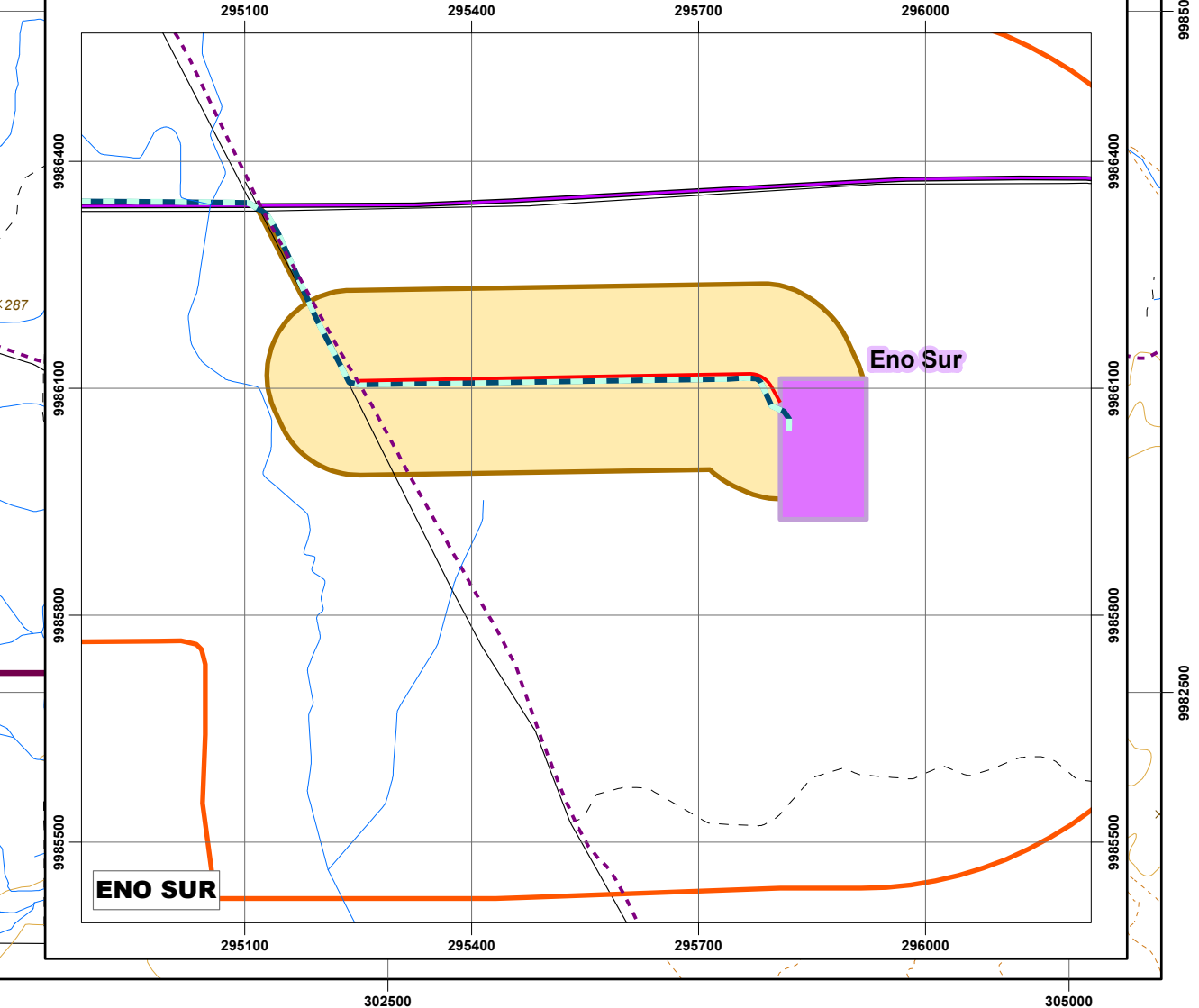

- Línea de flujo Ron 2 - Eno 2
- Plataforma Existente
- Área licenciada no construida
- Bloque 54

DERECHOS DE VÍAS EXISTENTES

- Ducto Sec. Eden - Lago Agrio
- Poliducto Shushufindi Quito

ÁREA DE INFLUENCIA INDIRECTA - FÍSICA

- Área de influencia indirecta hídrica (35,25 km)
- Área de influencia indirecta física total (55,86 ha)



SIGNOS CONVENCIONALES

● Centro poblado	■ Zona urbana	— Vía	— Sendero	— Rodera	■ Drenaje principal	— Drenaje secundario	— Estero inferido	— Lago - laguna	■ Islas	× Punto acotado	— Curva de nivel indice	— Curva de nivel intermedia	— Curva de nivel suplementaria
------------------	---------------	-------	-----------	----------	---------------------	----------------------	-------------------	-----------------	---------	-----------------	-------------------------	-----------------------------	--------------------------------



ESCALA GRÁFICA

1:25000

0 2500

Proyección UTM. Elipsoide WGS84
Datum Horizontal: Sistema Geodésico Mundial WGS84.
Datum Vertical: Nivel medio del mar local. La Libertad Provincia de Santa Elena.
Zona 18 Sur

DIRECCIÓN DEL PROYECTO: Ing. Miguel Alemán		CONTIENE: MAPA DE ÁREA DE INFLUENCIA INDIRECTA COMPONENTE FÍSICO TOTAL	
ESCALA DE TRABAJO: 1:25000 ESCALA DE IMPRESIÓN: 1:25000	FECHA: noviembre, 2024	ARCHIVO DIGITAL:	No.: 7.2-1-C
REGISTRO IGM N°: 1152	ELABORADO POR: DEPARTAMENTO GIS	SOBRE LA BASE DE: Cartas Topográficas, IGN, Escala 1:50000, 1980-1990, OMA, Carta Geométrica Escala 1:25000, 2011-2013, MAMLE, MEM, Servicio Patrimonial, Oficina No. 488-004-0020700000000, febrero 2023, Dirección Ejecutiva de Ingestión de Datos, EIA y PMA, 2022, Servicio Ejecutivo de Ingestión de Datos, Eno Norte y Eno Sur, 2023, Estado, Áreas de Influencia, 10478517	