











### LEYENDA TEMÁTICA

**UBICACIÓN MUESTREO PECES**

 Muestreos con Artes de Pesca


#### SIMBOLOGÍA


-  BLOQUE 64 PALANDA YUCA SUR
-  NUEVAS PLATAFORMAS PROYECTO
-  ÁREA DE LODOS Y RIPIOS
-  NUEVAS VÍAS DE ACCESO
-  VÍAS
-  NUEVA LÍNEA DE FLUJO
-  CURVAS DE NIVEL
-  LÍNEA DE FLUJO
-  RÍO SIMPLE





#### 41. MUESTREO BIÓTICO PECES

**DICIEMBRE 2023**





SISTEMA DE REFERENCIA ESPACIAL  
 Proyección: Universal Transversa de Mercator  
 Datum: WGS84 Zona: 18 S  
 Datum Vertical: Nivel Medio del Mar Local  
 La Libertad Provincia de Sta. Elena

	
<b>PCR</b>	
Estudio de Impacto y Plan de Manejo Ambiental Complementario a la licencia 018 del Bloque 64 Palanda Yuca Sur para la construcción de las plataformas A, B y C, sus correspondientes vías de acceso, tendido de líneas de flujo, área para disposición de los lodos y rípios; y la perforación de cuatro (4) pozos por cada plataforma en fase de desarrollo y producción.	
<b>UBICACION:</b> PROVINCIA ORELLANA, CANTON FRANCISCO DE ORELLANA PARROQUIA TARACOA	
<b>ARCHIVO:</b> EIA_PALANDA_COMPLE	<b>SOFTWARE:</b> ArcGis 10.4
<b>ELABORADO POR:</b> PROCAPCON CÍA. LTDA.	<b>FECHA:</b> DICIEMBRE 2023
<b>PROYECCION:</b> UTM WGS84	<b>ZONA:</b> 18S
<b>ESCALA GRAFICA:</b> 1:50000	<b>FUENTES:</b> IGM, (2013) Cartografía Base Escala 1:50.000 Cartas Topográficas: P III-C3 4292-RÍO RUMIYACU P III-E1 4392-RÍO TIPUTINI Procapcon Cía. Ltda. (2023) Trabajo de campo PCR (2023) Información Topográfica 1:1
<b>ESCALA DE IMPRESION:</b> 1:25000	