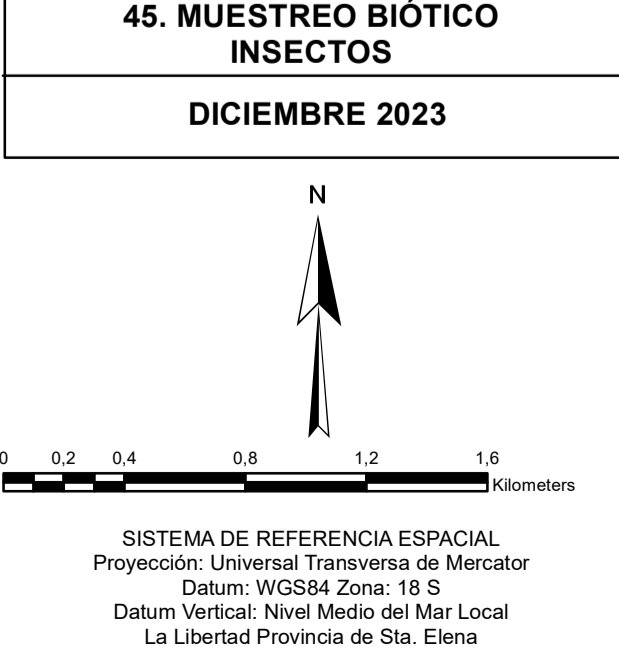
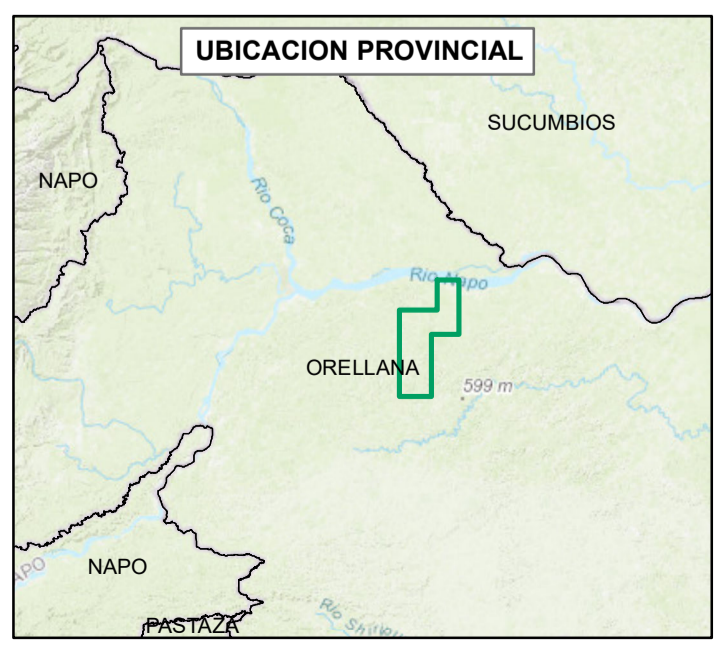
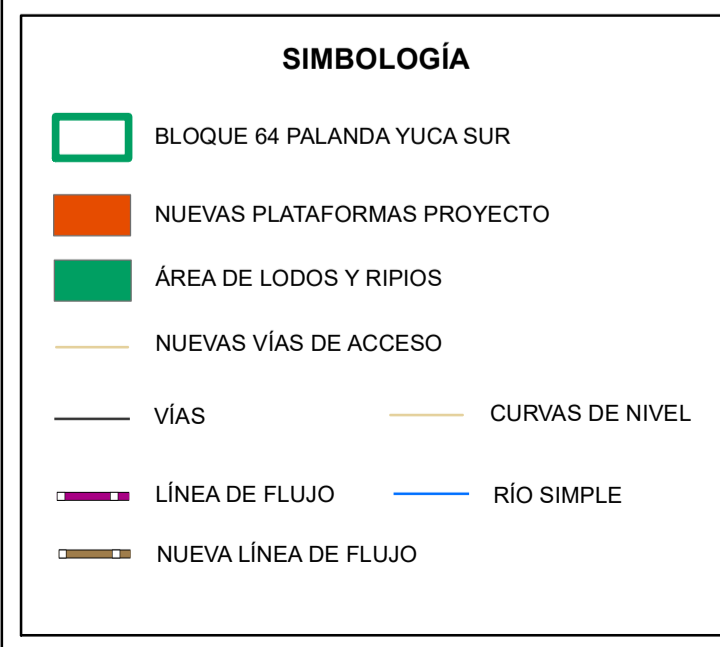


LEYENDA TEMÁTICA

UBICACIÓN MUESTREO INSECTOS TERRESTRES

Transectos de Trampas Pitfall



PCR	
Estudio de Impacto y Plan de Manejo Ambiental Complementario a la licencia 018 del Bloque 64 Palanda Yuca Sur para la construcción de las plataformas A, B y C, sus correspondientes vías de acceso, tendido de líneas de flujo, área para disposición de los lodos y rípios; y la perforación de cuatro (4) pozos por cada plataforma en fase de desarrollo y producción.	
UBICACION: PROVINCIA ORELLANA, CANTON FRANCISCO DE ORELLANA, PARROQUIA TARAOA	
ARCHIVO: EIA_PALANDA_COMPLE	SOFTWARE: ArcGis 10.4
ELABORADO POR: PROCAPCON CÍA. LTDA.	FECHA: DICIEMBRE 2023
PROYECCION: UTM WGS84	ZONA: 18S
ESCALA GRAFICA: 1:50000	FUENTES: IGM, (2013) Cartografía Base Escala 1:50.000 Cartas Topográficas: P III-C3 4292-RÍO RUMIYACU P III-E1 4392-RÍO TIPUTINI Procapcon Cía. Ltda. (2023) Trabajo de campo PCR (2023) Información Topográfica 1:1
ESCALA DE IMPRESION: 1:25000	